




UNIONE EUROPEA



REGIONE SICILIA

P FESR
SICILIA 2014-2020



Autorità Urbana “Polo Urbano Centro Sicilia”

Verbale Struttura di Attuazione I livello

L'anno duemilaventi il giorno 08 del mese di Ottobre, presso la sede della Autorità Urbana in Enna viale Diaz n.10, giusta convocazione inviata a mezzo mail, prot. 183 del 05/10/2020, si riunisce la Struttura di Attuazione I livello per 5.1.1 *“Interventi di messa in sicurezza e per l'aumento della resilienza dei territori più esposti a rischio idrogeologico e di erosione costiera”*

Alle ore 09:40 risultano presenti:

- Comandante Dott. Diego Peruga, Dirigente del Comune di Caltanissetta, quale Componente;
- Comandante Stefano Blasco, Dirigente Comune di Enna, quale Componente;
- Ing. Salvatore Reitano, Funzionario Comune di Enna, con funzioni di supporto e di segreteria tecnica.

La commissione, seguendo la check list elaborata dall'assistenza tecnica (allegata e parte integrante del presente verbale) redatta ai sensi del paragrafo 4.3 del relativo avviso, procede all'esame della documentazione.

Si evidenzia che rispetto alla scadenza originaria prevista dal suddetto avviso è stata applicata la sospensione dei termini fissando così la nuova **scadenza per le ore 24:00 del 14/07/2020**.

Il predetto termine di scadenza è stato successivamente prorogato al **13 agosto 2020 ore 24.00** con DD n°20 del 13/07/2020.

Il predetto termine di scadenza è stato successivamente prorogato al **28 settembre 2020 ore 24.00** con DD n°33 del 13/08/2020.

Si da atto che è pervenuta n. 1 istanza da parte del Comune di Enna, e n. 1 istanza da parte del Comune di Caltanissetta, e pertanto si procede secondo i commi 3a) e 3b) del paragrafo 4.4 dell'avviso, sotto i profili della ricevibilità formale ed ammissibilità.

COMUNE DI ENNA

“Intervento di messa in sicurezza dell'area del Campo di Atletica Leggera in Comune di Enna”, - Importo € 3.244.539,33

Ricevibilità formale

La presentazione della domanda è avvenuta nei termini e nelle forme previste dall'avviso, in particolare trasmessa nota prot. n° 34903 del 25.09.2020 a mezzo pec del 25.09.2020, assunta al prot. dell'Autorità Urbana in data 25/09/2020 al n. 171, a mezzo DVD recante all'esterno la dicitura "Avviso pubblico per la selezione dei beneficiari del contributo di cui all'Asse 5 Azione 5.1.1 del PO FESR Sicilia 2014/2020 - Interventi di messa in sicurezza e per l'aumento della resilienza dei territori più esposti a rischio idrogeologico e di erosione costiera"" DOCUMENTAZIONE TECNICA.

La commissione procede alla verifica della completezza e regolarità formale della domanda, concernente il controllo dei documenti indicati al comma 1 del paragrafo 4.3 dell'avviso, nonché la verifica di quanto previsto al comma 3a) del paragrafo 4.4 dell'avviso:

- verifica delle prescrizioni dell'art.15, comma 9 della L.R. n.8 del 17 maggio 2016;
- conformità con la normativa in materia di Aiuti di Stato e Appalti e adempimenti da parte del beneficiario per il rispetto della normativa suddetta;
- rispetto, per interventi in materia ambientale, delle norme per l'accesso al finanziamento UE e nazionali in materia di Ambiente, in particolare della Direttiva 92/43/CEE per gli interventi ricadenti nella Rete Natura 2000.

Si dà atto della completezza dell'istanza e dei documenti allegati e della rispondenza ai requisiti richiesti, pertanto la stessa si ritiene **ricevibile**.

a) Ammissibilità

La commissione procede alla verifica dei requisiti di ammissibilità indicati al comma 3b) del paragrafo 4.4 dell'avviso, ovvero:


Requisiti del soggetto proponente

- Eleggibilità del soggetto proponente sulla base di quanto previsto dal PO e dalla procedura indicata nel presente avviso;
- Capacità finanziaria e tecnico-amministrativa;

Requisiti del progetto/operazione

- Rispondenza del progetto alle azioni, finalità, territorio di riferimento e categorie previste nel PO e nel presente avviso;
- Ubicazione dell'intervento nel territorio regionale;
- Coerenza rispetto alle disposizioni in materia di cumulo (art 65, comma 11 Reg 1303/13);
- Osservanza dei criteri di demarcazione con l'utilizzo degli altri fondi per quanto riguarda la categoria dei beneficiari e/o la tipologia di intervento;
- Osservanza delle disposizioni in materia di ammissibilità delle spese per gli interventi cofinanziati dai Fondi Strutturali e di Investimento Europei;
- Osservanza delle disposizioni in tema di concorrenza e appalti pubblici;
- Impegno al rispetto delle disposizioni in materia di informazione, pubblicità e monitoraggio degli interventi cofinanziati dai Fondi Strutturali e di Investimento Europei.

Criteri di ammissibilità specifici (in conformità con il documento requisiti di ammissibilità e criteri di selezione del PO):



Si dà atto della completezza dell'istanza e dei documenti allegati e della rispondenza ai requisiti richiesti, pertanto la stessa si ritiene **ricevibile**.

b) Ammissibilità

La commissione procede alla verifica dei requisiti di ammissibilità indicati al comma 3b) del paragrafo 4.4 dell'avviso, ovvero:

Requisiti del soggetto proponente

- Eleggibilità del soggetto proponente sulla base di quanto previsto dal PO e dalla procedura indicata nel presente avviso;
- Capacità finanziaria e tecnico-amministrativa;

Requisiti del progetto/operazione

- Rispondenza del progetto alle azioni, finalità, territorio di riferimento e categorie previste nel PO e nel presente avviso;
- Ubicazione dell'intervento nel territorio regionale;
- Coerenza rispetto alle disposizioni in materia di cumulo (art 65, comma 11 Reg 1303/13);
- Osservanza dei criteri di demarcazione con l'utilizzo degli altri fondi per quanto riguarda la categoria dei beneficiari e/o la tipologia di intervento;
- Osservanza delle disposizioni in materia di ammissibilità delle spese per gli interventi cofinanziati dai Fondi Strutturali e di Investimento Europei;
- Osservanza delle disposizioni in tema di concorrenza e appalti pubblici;
- Impegno al rispetto delle disposizioni in materia di informazione, pubblicità e monitoraggio degli interventi cofinanziati dai Fondi Strutturali e di Investimento Europei.

Criteri di ammissibilità specifici (in conformità con il documento requisiti di ammissibilità e criteri di selezione del PO):

- Sito a elevata (o alta) criticità idraulica/idrogeologica (classificazione nelle prime due classi di rischio: R4, R3, AA, A) individuato dal PAI o per il quale è stato adottato o è in corso di adozione un atto di modifica a livello di uno dei 107 bacini idrografici della Regione;
- Intervento inserito nel Repertorio Nazionale degli interventi per la Difesa del Suolo ("DB Rendis");
- Validazione dell'intervento da parte della Regione (Dipartimento Regionale dell'Ambiente) o altro soggetto competente secondo le procedure stabilite nel DPCM 28/05/2015 e s.m.i., ("adeguatezza progettuale e coerenza con la finalità di mitigazione del rischio idrogeologico");
- Livello di progettazione almeno preliminare.

Il rispetto dei suddetti requisiti si evince dall'istanza a firma del legale rappresentante dell'ente, dalla dichiarazione presa visione e di accettazione dello schema di Disciplinare al Manuale di attuazione del PO FESR 2014 – 2020 approvato con DDG n. 107 del 01/04/2019.



- Sito a elevata (o alta) criticità idraulica/idrogeologica (classificazione nelle prime due classi di rischio: R4, R3, AA, A) individuato dal PAI o per il quale è stato adottato o è in corso di adozione un atto di modifica a livello di uno dei 107 bacini idrografici della Regione;
- Intervento inserito nel Repertorio Nazionale degli interventi per la Difesa del Suolo ("DB Rendis");
- Validazione dell'intervento da parte della Regione (Dipartimento Regionale dell'Ambiente) o altro soggetto competente secondo le procedure stabilite nel DPCM 28/05/2015 e s.m.i., ("adeguatezza progettuale e coerenza con la finalità di mitigazione del rischio idrogeologico");
- Livello di progettazione almeno preliminare.

Il rispetto dei suddetti requisiti si evince dall'istanza a firma del legale rappresentante dell'ente, dalla relazione generale (elaborato n. 1) nonché dalla comunicazione da parte del Servizio 2 – Assetto del territorio dell'Autorità di bacino distretto idrografico della Sicilia relativa alla validazione del progetto sulla piattaforma DB Rendis.

La domanda e la documentazione allegata risultano **ammissibili**

COMUNE DI CALTANISSETTA


"Progetto per la messa in sicurezza del tratto del Torrente delle Grazie dallo scolmatore Fungirello al depuratore di Contrada Cammarella", - Importo € 3.832.997,52

Ricevibilità formale

La presentazione della domanda è avvenuta nei termini e nelle forme previste dall'avviso, in particolare trasmessa con nota prot. 95248 a mezzo pec del 28.09.2020, assunta al prot. dell'Autorità Urbana in data 28/09/2020 al n. 174., a mezzo DVD recante all'esterno la dicitura "Avviso pubblico per la selezione dei beneficiari del contributo di cui all'Asse 5 Azione 5.1.1 del PO FESR Sicilia 2014/2020 -Interventi di messa in sicurezza e per l'aumento della resilienza dei territori più esposti a rischio idrogeologico e di erosione costiera" DOCUMENTAZIONE TECNICA

La commissione procede alla verifica della completezza e regolarità formale della domanda, concernente il controllo dei documenti indicati al comma 1 del paragrafo 4.3 dell'avviso, nonché la verifica di quanto previsto al comma 3a) del paragrafo 4.4 dell'avviso:

- verifica delle prescrizioni dell'art.15, comma 9 della L.R. n.8 del 17 maggio 2016;
- conformità con la normativa in materia di Aiuti di Stato e Appalti e adempimenti da parte del beneficiario per il rispetto della normativa suddetta;
- rispetto, per interventi in materia ambientale, delle norme per l'accesso al finanziamento UE e nazionali in materia di Ambiente, in particolare della Direttiva 92/43/CEE per gli interventi ricadenti nella Rete Natura 2000.



Relativamente alla classificazione della criticità idraulica/idrogeologica si fa riferimento nella Relazione Generale che l'area rientra nell'ambito del bacino idrografico del F. Imera meridionale (072) del P.A.I., mentre per gli aspetti idraulici di pericolosità e rischio il sito non risulta censito. Dagli allegati Schema di valutazione e attribuzione punteggi si fa riferimento ad un livello di rischio R3.

Si prende atto inoltre della mancanza tra gli allegati, né nel relativo elenco, dell'attestazione del caricamento del progetto sulla piattaforma DB Rendis né della validazione dell'intervento da parte della Regione, pertanto si sono raggiunti telefonicamente l'ing. Giuseppe Tomasella, dirigente dell'Area Competente, e l'ing. Edoardo Garito, RUP, per avere chiarimenti in merito. A mezzo mail alle ore 11:17 è stata fatta pervenire la nota prot. 11483 del 08.09.2020 relativa alla validazione del progetto sulla piattaforma DB Rendis (codice 19IRF49/G1) da parte del Servizio 2 – Assetto del territorio dell'Autorità di bacino distretto idrografico della Sicilia. Tali documenti costituiscono parte integrante del presente verbale. Si evidenzia come la suddetta nota da parte della Regione, acquisita al protocollo del comune di Caltanissetta n. 0087234/2020 del 08.09.2020, risulta precedente alla scadenza dei termini di presentazione dell'istanza, pertanto si ritiene essere favorevole l'esito del soccorso istruttorio attivato.

La domanda e la documentazione allegata risultano **ammissibili**

Redatto, letto e sottoscritto dai presenti.


Si chiude la seduta alle ore 11:40.

Enna, 08/10/2020


Comandante Dott. Diego Peruga (Comune di Caltanissetta)

A handwritten signature in blue ink, appearing to read 'Diego', followed by a large, stylized circular flourish.

Ing. Salvatore Reitano (Comune di Enna)

A handwritten signature in blue ink, consisting of several sharp, angular strokes.

Dott. Stefano Blasco (Comune di Enna)

A handwritten signature in blue ink, featuring a large, sweeping loop followed by a horizontal line.

Rispondi a tutti | v



Elimina

Posta indesiderata | v



trasmissione autorizzazione rendis



f.direnzo@comune.caltanissetta.it

Oggi, 11:17

polourbanocentrosicilia; g.tomasella@icloud.com v

Rispondi a tutti | v

Posta in arrivo

progetto vallone delle g... v

958 KB

Download

Cordiali Saluti

Ing. G. Tomasella

Il presente messaggio e-mail, e gli allegati allo stesso, sono indirizzati esclusivamente ai soggetti indicati come destinatari, sia che si tratti di destinatari diretti, sia che si tratti di destinatari a cui il messaggio è inviato per conoscenza. Solo i soggetti destinatari, autorizzati alla ricezione, possono effettuare il trattamento del presente messaggio e degli allegati nonché il trattamento dei dati in esso contenuti. Il contenuto del messaggio e degli allegati può avere natura confidenziale e/o privilegi legali. I dati personali contenuti nel messaggio e negli allegati devono essere trattati conformemente al Reg. n. 679/2016 UE (GDPR) del D.Lgs. n. 196/2003, come modificato dal D.Lgs. 101/2018. E' pertanto illecito il trattamento da parte di soggetti non autorizzati ed è illecita, in particolare, la comunicazione e la diffusione dei dati personali in violazione delle disposizioni del GDPR e della normativa interna di adeguamento. Il soggetto non destinatario che, per errore, riceva il presente messaggio è tenuto a non leggere, non copiare, non inoltrare e non archiviare il messaggio medesimo. E' tenuto altresì a darne immediata comunicazione al mittente, anche inviando un messaggio di ritorno all'indirizzo e-mail del mittente medesimo, nonché a eliminare integralmente il messaggio dal proprio sistema informatico, server e client.



REGIONE SICILIANA

PRESIDENZA

AUTORITÀ DI BACINO DISTRETTO IDROGRAFICO
DELLA SICILIARisposta a nota PEC
del 25/08/2020

SERVIZIO 2 - ASSETTO DEL TERRITORIO

Via Giovanni Bonsignore, 1 - 90135 - Palermo

Prot n. 11483 del 08.09.2020

OGGETTO: Piattaforma ReNDiS - VALIDAZIONE PROGETTOComune: *Caltanissetta (CL)*Progetto: *"Messa in sicurezza del tratto del torrente delle Grazie dallo scolmatore Fungirello al depuratore di c/da Cammarella"*Livello progettazione: *Studio di fattibilità tecnica ed economica*

Importo: € 3.832.997,52

Codice ReNDiS: **19IRF49/G1****COMUNE DI CALTANISSETTA**direzione.lpp@pec.comune.caltanissetta.it

Ai sensi di quanto previsto dal D.P.C.M. del 28 maggio 2015 e dalla Circolare n. 753 del 5 gennaio 2017, risultando completa la documentazione presentata da codesto Comune ai fini dell'inserimento dell'intervento proposto sulla piattaforma ReNDiS (vedi scheda istruttoria allegata),

SI COMUNICA

che lo studio di fattibilità tecnica-economica di *"Messa in sicurezza del tratto del torrente delle Grazie. Dallo scolmatore Fungirello al depuratore di c/da Cammarella"*, è stato inserito sulla piattaforma ReNDiS con il codice **19IR003/G1**, ed **E' STATO VALIDATO**.

Il Segretario Generale

Ing. Francesco Greco

E
COMUNE DI CALTANISSETTA
Comune di Caltanissetta
COPIA CONFORME ALL'ORIGINALE DIGITALE
Protocollo N. 0087234/2020 del 08/09/2020
Firmatario: FRANCESCO GRECO



REGIONE SICILIANA

PRESIDENZA

AUTORITÀ DI BACINO DISTRETTO IDROGRAFICO
DELLA SICILIA

SERVIZIO 2 - ASSETTO DEL TERRITORIO

Via Giovanni Bonsignore, 1 - 90135 - Palermo

SCHEDA DI VERIFICA DELLA DOCUMENTAZIONE

Richiedente	COMUNE DI CALTANISSETTA
Protocollo AdB	11033 del 31/08/2020
Protocollo Ente	PEC del 25/08/2020
Titolo progetto	"Messa in sicurezza del tratto del torrente delle Grazie dallo scolmatore Fungirello al depuratore di c/da Cammarella"
Fase progettuale	Studio di fattibilità
Codice Rendis	19IR049/G1
Tipologia dissesto	Erosione accelerata
Comune interessato	Caltanissetta
Codice PAI	072-1CI-252

1) Documentazione:


Tipologia Documentazione	Documento	Presenza	NOTE
Inserimento RenDis	Scheda	SI	
	Documento "Obiettivi del progetto"	SI	
Progettuale	Elenco degli elaborati	SI	
	Files di progetto	SI	
	Quadro economico	SI	
Amministrativa	Nomina RUP	SI	
	Codice CUP	NO	
	Elenco pareri e autorizzazioni	NO	
	Pareri	NO	
	Atto di approvazione del progetto	NO	
	Cronoprogramma proc.le e fin.rio	SI	

2) Controllo documento Obiettivi del progetto:

- a. Chiara esposizione del rapporto tra PAI e progetto con opportuna cartografia e sezioni se necessarie che illustrano la situazione pre-intervento (modello geologico e geotecnico o idraulico) che spiegano il fenomeno in atto;

Valutazione: La relazione illustrativa del progetto e il documento "obiettivi del progetto" illustrano sufficientemente il rapporto tra la frana censita nel PAI con gli interventi previsti nel progetto.

- b. **Valutazione del numero delle persone a rischio diretto**, coerente con il punto a); il calcolo può essere sommario ma ragionato sulla base delle tipologie di elementi, della frequenza di esposizione (con valutazione della reale permanenza nei luoghi) e del ricadere nell'ambito dell'area di influenza delle opere da realizzare;



REGIONE SICILIANA

PRESIDENZA

AUTORITÀ DI BACINO DISTRETTO IDROGRAFICO
DELLA SICILIA

SERVIZIO 2 - ASSETTO DEL TERRITORIO

Via Giovanni Bonsignore, 1 - 90135 - Palermo

Valutazione: Il calcolo delle persone a rischio, risulta congruo, in quanto effettuato su base delle indicazioni fornite dal Servizio 2 e verificato nel documento "Obiettivi del progetto".

- c. **Illustrazione cartografica rapporti tra il PAI e il progetto;** nel caso di completamento, la posizione e la tipologia delle opere già realizzate e conseguentemente il calcolo del punto b) deve essere coerente con quanto rappresentato;

Valutazione: Non interessa in quanto il progetto non è di completamento.

- d. **Indicazioni sui risultati post progettuali** (rappresentazione di verifiche idrauliche - verifiche stabilità - verifiche traiettorie caduta massi dopo intervento) e le valutazioni sugli effetti in termini di riduzione della pericolosità.

Valutazione: Dagli elaborati trasmessi si evince che la soluzione progettuale proposta risulta idonea a determinare una riduzione della pericolosità.

- 3) **Verifica degli studi geologici rispetto alla direttiva crolli** con particolare riferimento all'identificazione dei massi instabili, delle situazioni di instabilità diffusa e della coerenza con l'uso della modellazione delle traiettorie di caduta pre e post intervento.

Valutazione: Non si tratta di frana di crollo

- 4) **Verifica della coerenza dei dati della scheda con il documento Obiettivi del Progetto**

Note: Il dato sulle persone a rischio risulta corretto e coerente

- 5) **Verifica della completezza documentale** (files) del progetto (parte tecnica)

Note: La documentazione risulta sufficiente ed esaustiva rispetto al livello progettuale

- 6) **Verifica della documentazione amministrativa** sulle autorizzazioni, pareri, cronoprogramma e quadro economico del progetto

Note: La documentazione risulta sufficiente ed esaustiva rispetto al livello progettuale

RISULTATO DELLA VERIFICA		
POSITIVO	SI	Progetto validabile
NEGATIVO		

Il Funzionario Direttivo
Giovanni Mauro