



# CITTÀ DI RAGUSA

**DELIBERAZIONE DELLA GIUNTA COMUNALE N. 375 DEL 15/09/2023**

**OGGETTO:** Approvazione della Strategia Territoriale dell'Area Urbana Funzionale "FUA-Ragusa"

## **ATTESTAZIONE DI INIZIO PUBBLICAZIONE**

(art. 124, comma 1, del D.lgs. 18.8.2000 n. 267)

Si attesta che in data 15/09/2023 la Deliberazione in oggetto è stata pubblicata all'Albo Pretorio on-line, ove rimarrà per 15 giorni consecutivi, ai sensi e per gli effetti dell'art.124, comma 1, del D. Lgs. 18.08.2000, n° 267.

Ragusa, li 15/09/2023

**Il Redattore**  
**MEZZASALMA IGNAZIA MARIA /**  
**ArubaPEC S.p.A.**



# CITTÀ DI RAGUSA

## DELIBERAZIONE DELLA GIUNTA COMUNALE N. 375 DEL 15/09/2023

### OGGETTO: APPROVAZIONE DELLA STRATEGIA TERRITORIALE DELL'AREA URBANA FUNZIONALE "FUA-RAGUSA"

L'anno duemilaventitre, addì quindici del mese di Settembre alle ore 12:00 e ss, nella Sede Municipale, in videoconferenza, nel rispetto delle condizioni di cui alla deliberazione di G.M. n. 165 del 12 aprile 2022, si è riunita la Giunta Comunale.

Presiede la seduta il Sindaco, Avv. Giuseppe Cassi, dalla Sede Municipale

Eseguito l'appello risultano, in videoconferenza:

		Pres.	Ass.
CASSI GIUSEPPE	Sindaco	Presente	
MASSARI GIORGIO	Assessore	Presente	
IACONO GIOVANNI	Assessore	Presente	
ADAMO ELVIRA	Assessore	Presente	
GIUFFRIDA GIOVANNI	Vice Sindaco	Presente	
PASTA CATIA	Assessore	Presente	
D'ASTA MARIO	Assessore		Assente
DISTEFANO ANDREA	Assessore	Presente	
DIGRANDI SIMONE	Assessore		Assente
GURRIERI GIOVANNI	Assessore		Assente

TOTALE

7

3

Partecipa alla seduta, in videoconferenza, ed è incaricato della redazione del presente verbale il Segretario Generale, Dott. Valentino Pepe.

il Sindaco, in prosecuzione di seduta, riconosciuta legale l'adunanza, per il numero dei presenti in videoconferenza, invita la Giunta Comunale a trattare il seguente argomento:

*L'originale del presente documento è stato sottoscritto con firma digitale*

**OGGETTO:** Approvazione della Strategia Territoriale dell'Area Urbana Funzionale "FUA-Ragusa"

Il sottoscritto Dott. Giovanni Licitra, Dirigente dell'Ufficio temporaneo per la gestione amministrativa degli interventi del PNRR, sottopone alla Giunta la seguente proposta di deliberazione, predisposta su iniziativa dell'Amministrazione Comunale, attestando di non trovarsi in situazioni di conflitto d'interessi nemmeno potenziali né in ipotesi che comportano l'obbligo di astensione ai sensi dell'art.7 del D.pr. 62/2013

**PREMESSO** che:

- Il Programma Regionale FESR Sicilia 2021-2027, approvato con Decisione UE n. 9366 del 08.12.2022, prevede di promuovere l'attrattività, la sostenibilità e la competitività delle Aree Urbane Funzionali (FUA) (di rango metropolitano di Palermo, Catania e Messina e di rango medio di Agrigento, Caltanissetta, Gela, Ragusa, Siracusa e Trapani), delle Aree Interne siciliane (AI), dei Sistemi Intercomunali di Rango Urbano (SIRU) e delle Isole Minori, contribuendo a ridurre i divari, tramite il rafforzamento della dimensione territoriale integrata delle politiche settoriali, attraverso Strategie Territoriali (ST) a tutti i livelli di governance;
- Il Programma Regionale citato prevede che le Autorità Urbane e le Autorità Territoriali assolvano alle funzioni di programmazione delle Strategie Territoriali e di selezione e attuazione del programma di interventi a valere sul PR FESR 2021 – 2027;

**RILEVATO** che:

- il Dipartimento Programmazione della Regione Siciliana, con DDG n. 1258 del 21/12/2022, ha approvato lo schema di "Protocollo d'intesa tra i Comuni per l'attuazione delle Politiche territoriali della Regione Siciliana per il periodo di Programmazione 2021- 2027" e gli "Atti di indirizzo per la costruzione delle Strategie territoriali e per la selezione e attuazione delle operazioni a valere sul PR FESR Sicilia 2021-2027";
- le Amministrazioni dei comuni di Ragusa, Vittoria, Modica, Scicli, Santa Croce Camerina e Giarratana rispettivamente con Deliberazioni di Giunta Municipale n. 26 del 17/01/2023, n. 15 del 17.01.2023, n. 1 del 13/01/2023, n. 1 del 18/01/2023, n. 8 del 13/01/2023 e n. 5 del 12/01/2023 hanno approvato lo schema di Protocollo d'intesa tra i Comuni della FUA, come predisposto dal Dipartimento della Programmazione della Regione Siciliana con il sopra citato DDG n. 1258/2022;

**CONSIDERATO** che con la sottoscrizione del Protocollo d'intesa i Sindaci dei sei comuni della FUA si sono impegnati a:

1. formalizzare il soggetto giuridico aggregativo della coalizione territoriale (FUA Ragusa) nella qualità di Autorità Urbana ai sensi del D.lgs. 267/2000 al fine di garantire la piena rappresentatività della coalizione anche nelle scelte di carattere programmatico e strategico lungo tutto il ciclo di programmazione 2021 - 2027;
2. individuare il Comune di Ragusa quale soggetto capofila della Autorità Urbana della FUA di Ragusa;

3. costituire l'Ufficio Comune dell'Autorità Urbana – comprensivo di organigramma e funzionigramma – deputato a svolgere le funzioni di programmazione della Strategia Territoriale, di selezione delle operazioni nonché di gestione del programma e monitoraggio delle operazioni nella qualità di Organismo Intermedio;
4. elaborare la Strategia di sviluppo dell'Area, sulla base del documento di indirizzo per la costruzione delle strategie territoriali e per la selezione e attuazione delle operazioni a valere sul PR FESR 2021-2027, da approvare da parte del rispettivo organo competente dell'Autorità Urbana;
5. delegare il Comune di Ragusa, in qualità di soggetto capofila dell'Autorità Urbana, alla sottoscrizione dell'Accordo di Programma con la Regione che disciplina gli impegni e le responsabilità, di natura finanziaria, esecutiva, amministrativa e contabile, in merito a modalità, procedure e tempi per l'attuazione delle strategie e delle operazioni selezionate;
6. delegare il Comune di Ragusa, in qualità di soggetto capofila dell'Autorità Urbana, alla sottoscrizione della Convenzione per la delega di funzioni di gestione, monitoraggio e controllo con l'AdG del PR FESR 2021 – 2027;

**DATO ATTO** che, in osservanza agli “Atti di indirizzo per la costruzione delle strategie territoriali e per la selezione e attuazione delle operazioni a valere sul PR FESR 2021- 2027” e ai documenti di programmazione sopra citati, è posta come livello minimo necessario la gestione associata a mezzo di convenzione, definita ai sensi dell'art. 30 del D.lgs. n. 267/2000 (TUEL), la programmazione e attuazione della Strategia Territoriale della FUA di Ragusa;

**VISTA** la convenzione stipulata in data 11/05/2023 dai Sindaci dei sei Comuni della “FUA di Ragusa, nella quale sono contenute tutte le prescrizioni di carattere giuridico e tecnico che regoleranno la gestione associata delle attività;

**DATO ATTO** che con la sottoscrizione della convenzione i Comuni della FUA hanno stabilito:

- di istituire l'Autorità Urbana della FUA di Ragusa, individuano il Sindaco del Comune di Ragusa quale unico rappresentante e capofila della stessa;
- di esercitare in forma associata le attività finalizzate alla programmazione e attuazione della Strategia Territoriale della FUA di Ragusa impegnandosi a collaborare per tutta la durata della stessa;
- che l'Assemblea dei Sindaci, ai sensi dell'art. 5, svolge funzioni consultive e di indirizzo delle scelte strategiche;
- di costituire un Ufficio Comune, ai sensi dell'art. 6, da inserire nella struttura organizzativa del Comune capofila, che opera avvalendosi di personale dipendente dei comuni associati, per lo svolgimento delle attività programmatiche e di attuazione della Strategia Territoriale, demandando la composizione ed il funzionamento all'organigramma ed al funzionigramma, da approvare con successivo atto, sui quali l'Assemblea dei sindaci formulerà preventivo parere;

**Dato atto** che l'Assemblea dei Sindaci, tenutasi in data 10.07.2023, ha stabilito di proporre alla Giunta Municipale del Comune di Ragusa, di procedere alla redazione della Strategia Territoriale in conformità agli atti di indirizzo delineati dal Dipartimento alla Programmazione, di cui all'Allegato C del citato DDG n. 1258/2022, e di avviare un processo di progettazione partecipata mediante il supporto della Fondazione Zipelli, in qualità di soggetto capofila del

*L'originale del presente documento è stato sottoscritto con firma digitale*

Living Lab Smart Sustainable Destination (SSUD) del GAL Terra Barocca, in qualità di soggetto promotore del Living Lab Smart Sustainable Destination (SSUD);

**Vista** la Deliberazione di Giunta Municipale n. 341 del 07/08/2023 di approvazione dello schema di protocollo di intesa tra l'Autorità Urbana della FUA Ragusa, la Fondazione Zipelli ed il GAL Terra Barocca;

**Dato atto** che il citato protocollo è stato stipulato in data 07/08/2023 e che l'attività di consultazione partenariale si è svolta nei mesi di luglio e agosto, con l'utilizzo di tecniche di brainstorming e di focus group con testimoni privilegiati;

**Rilevato** che la linea strategica condivisa è quella di promuovere la competitività, l'attrattività e la vivibilità e la transizione ecologica e digitale dell'Area FUA, contribuendo a ridurre i divari attraverso il rafforzamento della dimensione territoriale integrata delle politiche settoriali a tutti i livelli di governance, promuovendo lo sviluppo sociale, economico e ambientale integrato e inclusivo, la cultura, il patrimonio naturale, il turismo sostenibile e la sicurezza;

**Dato atto** che l'esito del confronto partenariale ha portato alla definizione delle seguenti azioni nell'ambito delle sfide delineate:

- Sfida dell'Innovazione e della Competitività con interventi a favore del settore produttivo per mediante il sostegno, con la creazione di nuovi servizi, alla nascita di nuove PMI e la promozione di nuovi investimenti per aumentare la competitività;
- Sfida della Vivibilità ed Attrattività mediante interventi per il recupero, la valorizzazione e la fruizione dei beni archeologici e architettonici, il recupero e la fruizione di spazi pubblici, il miglioramento del decoro urbano, la creazione di nuovi servizi collettivi urbani;
- Sfida della Transizione Ecologica e Digitale con interventi per la mobilità sostenibile, la salvaguardia del territorio, l'adattamento ai cambiamenti climatici, l'efficientamento energetico di strutture pubbliche e pubblica illuminazione;

**Visto** il positivo esito della consultazione dei Sindaci della compagine, riunitisi in data 14.09.2023, il cui verbale è allegato al presente provvedimento per farne parte integrante e sostanziale, in merito ai contenuti della Strategia Territoriale;

**Ritenuto** pertanto di procedere all'approvazione della Strategia Territoriale dell'Area Urbana Funzionale FUA Ragusa, che costituisce allegato parte integrante e sostanziale al presente atto;

**Dato atto** che il presente provvedimento non comporta oneri riflessi diretti o indiretti sulla situazione economica-finanziaria o patrimoniale dell'Ente, in quanto si procederà con successivi atti all'assunzione degli impegni delle relative risorse finanziarie;

**Vista** la Determinazione Sindacale n. 39 del 08/09/2023 con la quale il Sindaco del Comune di Ragusa, rappresentante dell'Autorità Urbana "FUA – Ragusa", ha affidato l'incarico di Responsabile dell'Ufficio Comune, al dirigente del Settore IV, Ing. Giuseppe Corallo;

**Considerato** che il Responsabile dell'Ufficio Comune risulta momentaneamente assente;

**Ritenuto** di dichiarare il presente atto immediatamente esecutivo ai sensi dell'art. 12 comma 2° della L.R. n.44/91 e successive modifiche, stante l'urgenza di trasmettere la Strategia Territoriale al Dipartimento Regionale della Programmazione entro il 15/09/2023;

**Viste:**

- la Deliberazione Consiliare n. 19 del 24.03.2017 con la quale è stato approvato il nuovo Regolamento di Contabilità ai sensi dell'art. 152 del D. lgs. 267/2000;

- la Deliberazione di Consiglio Comunale n. 02 del 15/02/2023 con la quale è stata approvata la nota di aggiornamento al Documento Unico di Programmazione (D.U.P.) 2023 - 2025 ed il Bilancio di previsione per il triennio 2023 – 2025;

*L'originale del presente documento è stato sottoscritto con firma digitale*

- la Deliberazione di Giunta Municipale n. 92 del 28.02.2023 con la quale è stato approvato il PIAO 2023 - 2025;

- la Deliberazione di Giunta Municipale n. 95 del 28/02/2023 con la quale è stato approvato il Piano Esecutivo di Gestione (P.E.G.) per il triennio 2023 – 2025;

**Dato atto** che il provvedimento è coerente con la programmazione contenuta nel D.U.P. e nel P.E.G. sopra richiamati;

**Dato atto**, ancora, che il presente provvedimento non comporta oneri riflessi diretti o indiretti sulla situazione economica–finanziaria o patrimoniale dell’Ente in quanto si procederà con successivi provvedimenti all’acquisizione di relativi impegni di spesa;

**Ritenuto** di dovere provvedere in merito;

**Visto** l’ art. 12 comma 2° della L.R. n. 44/91 e successive modifiche;

**Visto** l’O.R.EE.LL

### **PROPONE DI DELIBERARE**

Per i motivi descritti nella premessa del presente atto che qui si intendono integralmente richiamate, di:

1. **Approvare** la Strategia Territoriale dell’Area Urbana Funzionale “FUA – Ragusa” allegata al presente atto per farne parte integrante e sostanziale;
2. **Dichiarare** la presente deliberazione di immediata eseguibilità, ai sensi dell’art. 12 comma 2° della L.R. n.44/91 e ss. mm. e ii., stante l’urgenza di trasmettere la Strategia Territoriale al Dipartimento Regionale della Programmazione entro il 15/09/2023;
3. **Dare atto** che il presente atto non comporta oneri riflessi diretti o indiretti sulla situazione economica–finanziaria o patrimoniale dell’Ente in quanto si procederà con successivi provvedimenti all’acquisizione di relativi impegni di spesa.

## LA GIUNTA COMUNALE

VISTA la superiore proposta;

VISTI i pareri favorevoli resi dai Dirigenti competenti ai sensi della L.R. n. 48/1991 e della L.R. n. 30/2000;

RITENUTO dover provvedere in merito;

VISTO il vigente O.R.EE.LL.

con voti unanimi espressi in forma palese;

### **D E L I B E R A**

DI APPROVARE, la su estesa proposta di deliberazione Reg. n° 415 del 15/09/2023, che qui si intende integralmente trascritta.

DI DICHIARARE, con separata ed unanime votazione espressa in forma palese, la superiore deliberazione immediatamente eseguibile ai sensi dell'art. 12 della L.R. 44/1991 e smi.

Letto, confermato e sottoscritto

il Segretario Generale  
Dott. Valentino Pepe

il Sindaco  
Avv. Giuseppe Cassì



# CITTA' DI RAGUSA

## PARERE DI REGOLARITA' TECNICA

allegato alla proposta di Deliberazione della  
Giunta Comunale n° 415 del 15/09/2023

**OGGETTO:** Approvazione della Strategia Territoriale dell'Area Urbana Funzionale "FUA-Ragusa"

Ai sensi dell'art. 49 e 147 – bis del D.Lgs. 267 del 18 Agosto 2000 e successive modificazioni ed integrazioni, si esprime parere favorevole senza Riflessi diretti o indiretti sulla situazione economico-finanziaria o sul patrimonio dell'Ente per quanto di competenza in ordine alla regolarità tecnica del provvedimento in oggetto.

Annotazioni:

Ragusa, 15/09/2023

Il Redattore  
LICITRA GIOVANNI / InfoCamere S.C.p.A.

*L'originale del presente documento è stato sottoscritto con firma digitale*





# CITTA' DI RAGUSA

## VISTO CONTABILE

allegato alla proposta di Deliberazione della  
Giunta Comunale n° 415 del 15/09/2023

**OGGETTO:** Approvazione della Strategia Territoriale dell'Area Urbana Funzionale "FUA-Ragusa"

Preso visione della proposta di deliberazione in oggetto, si esprime parere favorevole

Annotazioni:

Ragusa 15/09/2023

Il Dirigente del Servizio Finanziario  
BASILE ALESSANDRO / InfoCamere  
S.C.p.A.



Unione Europea



Repubblica Italiana



Regione Siciliana



# F.U.A. RAGUSA

## VERBALE DELL'ASSEMBLEA DEI SINDACI N. 3 DEL 14/09/2023

L'anno duemilaventitrè, addì quattordici del mese di settembre alle ore 19,00 e ss, nella Sede Municipale del comune di Ragusa si è riunita l'Assemblea dei Sindaci.

Premesso che con Verbale precedente l'Assemblea dei Sindaci si è autoconvocata alla data odierna per approvare la "strategia territoriale" dell'Area Urbana Funzionale Ragusa modificata con le aggiunte proposte dal Comune di Vittoria.

Sono presenti l'ing. Giovanni Giuffrida, vice sindaco del comune di Ragusa, il geom. Mario Marino, sindaco del comune di Scicli, l'arch. Giuseppe Dimartino, sindaco del comune di Santa Croce Camerina, il sindaco del Comune di Giarratana Bartolo Giaquinta, il avv. Giuseppe Fiorellini, vice sindaco del comune di Vittoria, l'assessore del comune di Modica dott. Agatino Antoci.

Partecipano alla seduta il vicesegretario Generale del comune di Ragusa, Dott. Francesco Lumiera, ed il responsabile dell'Ufficio Comune Fua Ragusa, ing. Giuseppe Corallo.

L'ing. Giuseppe Corallo illustra le integrazioni che sono state apportate alla Strategia territoriale dell'Area Funzionale Urbana Ragusa dal Comune di Vittoria

L'Assemblea dei Sindaci dà, all'unanimità, parere favorevole all'approvazione di tale documento.

L'Assemblea viene chiusa alle ore 19,30.

Si allega:

- Strategia territoriale dell'Area Funzionale Urbana Ragusa

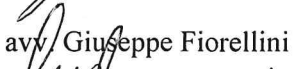
Il presente verbale viene sottoscritto dai partecipanti.

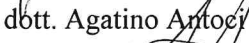
ing. Giovanni Giuffrida

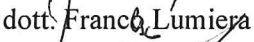
geom. Mario Marino

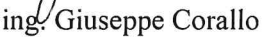
arch. Giuseppe Dimartino

  
dott. Bartolo Ciaquinta,

  
avv. Giuseppe Fiorellini

  
dott. Agatino Antoci

  
dott. Franco Lumiera

  
ing. Giuseppe Corallo



*Handwritten signature*

*Handwritten signature*

*Handwritten signature*



Regione Siciliana  
Dipartimento Regionale  
della Programmazione

*Handwritten signature*




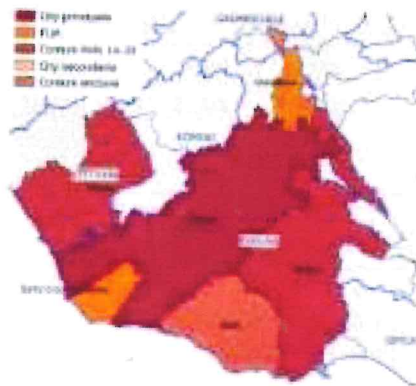
*Handwritten signature*

# PR FESR REGIONE SICILIANA 2021-2027

## STRATEGIA TERRITORIALE

### AREA URBANA FUNZIONALE RAGUSA

*Handwritten signature*



# STRATEGIA TERRITORIALE DELL'AREA URBANA FUNZIONALE RAGUSA

## 1. Analisi delle esigenze di sviluppo e delle potenzialità dell'area geografica

### Aspetti demografici e socio-economici

La coalizione Urbana di Ragusa è costituita da 6 comuni geograficamente posizionati intorno al capoluogo, nella parte sud-orientale dell'isola, ai margini dell'Italia e dell'Europa.

Al 31 dicembre 2020, data di riferimento del terzo Censimento Permanente della popolazione, nell'area della Coalizione Urbana di Ragusa si contano 228.490 abitanti, 320 unità in più rispetto al 2019. L'andamento demografico continua a mantenere quel trend crescente che caratterizza quest'area fin dall'inizio del periodo preso in esame, nonostante negli ultimi due anni la crescita demografica sia di minore intensità (con tassi di incremento medio annuo pari a +0,1 nel 2019 e 1,4 per mille nel 2020) rispetto agli anni passati.

Il comune con il maggior numero di residenti è Ragusa con 72.579 abitanti, a seguire Vittoria con 62.051 e Modica con 53.370 unità. In quattro comuni su sei prevale la presenza della componente femminile su quella maschile particolarmente significativa per i comuni di Modica con una differenza di 3,3 punti percentuali e di Ragusa con una differenza di 3,0 punti percentuali. In due comuni soltanto, prevale la presenza della componente maschile su quella femminile, in particolare nel comune di Santa Croce Camerina dove i maschi superano le femmine di 6,7 punti percentuali, mentre nel comune di Vittoria questa differenza è di soli 0,3 punti percentuali (tabella 1).

Tabella 1 - Popolazione residente per genere

Denominazione Comune	2020					
	Valori assoluti			Valori %		
	Maschi	Femmine	Totale	Maschi	Femmine	Totale
Giarratana	1.380	1.450	2.830	48,8	51,2	100,0
Modica	25.816	27.554	53.370	48,4	51,6	100,0
Ragusa	35.218	37.361	72.579	48,5	51,5	100,0
Santa Croce Camerina	5.781	5.057	10.838	53,3	46,7	100,0
Scicli	13.146	13.676	26.822	49,0	51,0	100,0
Vittoria	31.109	30.942	62.051	50,1	49,9	100,0

Fonte: Censimento Permanente della popolazione

La densità abitativa della coalizione è pari a 199,9 residenti per kmq, di poco più elevata rispetto alla media regionale (187,1 residenti/Kmq), in presenza di un minimo dell'indicatore, (64,91 abitanti per kmq) registrato a Giarratana e di un massimo, (340,04 abitanti per kmq), nel comune di Vittoria. Più in dettaglio, il comune meno esteso della coalizione è Santa Croce Camerina, che occupa una superficie pari ai 41,1 kmq. Per contro, il comune più vasto è lo stesso capoluogo di provincia che si estende per 444,7 kmq.

comune	popolazione	superficie Kmq	Abitanti/kmq
Giarratana	2.830	43,6	64,91
Modica	53.370	292,4	182,52
Ragusa	72.579	444,7	163,21
Santa Croce Camerina	10.838	41,1	263,70
Scicli	26.822	138,7	193,38
Vittoria	62.051	182,5	340,01
<b>totale</b>	<b>228.490</b>	<b>1143,00</b>	<b>199,90</b>

### **Dinamica demografica**

Negli ultimi nove anni si rileva un tasso di crescita media annuo pari al +2,6 per mille, in controtendenza con quanto avviene a livello regionale, dove invece si rileva un tasso di decremento medio annuo pari al -3,8 per mille.

Nel corso del 2020, la Coalizione Urbana di Ragusa registra una decrescita naturale pari a -2,8 per mille, sintesi di un tasso di natalità e di mortalità rispettivamente pari a 8,1 nati e 10,9 decessi ogni 1.000 residenti nel territorio. Di segno positivo, invece, la variazione di popolazione registrata presso le anagrafi dovuta al movimento migratorio complessivo (+1 per mille); crescita imputabile principalmente alle nuove iscrizioni dall'estero (+3 per mille), che compensano il numero di spostamenti di residenza interni alla nazione (-2 per mille).

### **Livello di istruzione**

La distribuzione del grado di istruzione della popolazione siciliana è condizionata dal tessuto socio-economico, dalla struttura per età e cittadinanza della popolazione e dalla presenza di strutture universitarie o di adeguate infrastrutture di mobilità.

La quota di analfabeti o senza un titolo d'istruzione nella Coalizione Urbana di Ragusa risulta perfettamente in linea con la corrispondente quota per la Sicilia (5,7%) e la licenza media è nella Coalizione, così come nella regione, il titolo di studio più diffuso (34,7% nell'area e 33,1% nella regione). Emerge un importante divario per la quota di residenti di 9 anni e più con il diploma di scuola superiore di II grado, minore nella macro-area rispetto alla regione (29,8% contro 31,8%), mentre la quota di laureati o possessori di un titolo di Dottore di ricerca non differisce significativamente dalla quota regionale (12,5% nella Coalizione e 12,8% nella regione).

Nei comuni di Ragusa (sede distaccata dell'Università degli Studi di Catania e del consorzio universitario della provincia di Ragusa) e Modica (che dista pochi km da Ragusa) si registrano i valori più alti dei titoli di studio terziario e superiore (15,8% e 13,6%), valori sopra la media dell'area e della regione (12,5% e 12,8%).

### **Condizione professionale**

Al 31 dicembre 2019, nella Coalizione Urbana di Ragusa le forze di lavoro sono 98,6 mila, 7 mila in più rispetto al 2011 (+7,8%). L'incremento è dovuto alla crescita delle persone in cerca di occupazione (+66,8%). In aumento anche il numero degli occupati, pari a 78,5 mila unità (+0,4%) con una crescita superiore per le donne (più di 1.000 occupate rispetto al 2011 pari a +4%). Le persone in cerca di occupazione aumentano da 13,3 mila nel 2011 a 22,6 mila nel 2018 (+ 41%) e calano a 20 mila nel 2019 (-11,1% rispetto al 2018). Tra le non forze di lavoro si contano quasi 36 mila percettori di pensioni da lavoro o di rendite da capitali (-12,3% rispetto al 2011), 29 mila persone dedite alla cura della casa (+1,8%), 16,5 mila studenti (+4,3%) e 16 mila persone in altra condizione (+28,1%).

L'aumento delle persone in cerca di occupazione e del numero di occupati è in linea con il trend degli indicatori del mercato del lavoro nell'area rispetto alla media regionale. Il tasso di attività (rapporto percentuale tra le persone appartenenti alle forze di lavoro, occupati e disoccupati, nella classe di età 15-64 anni e la popolazione totale di quella stessa classe d'età) della coalizione è pari al 50,3% nel 2019, 3,3 punti percentuali sopra il corrispondente valore della Sicilia. Sensibilmente inferiore il tasso di disoccupazione (20,4% Area e 25,7% Sicilia).

### **Il pendolarismo: spostamenti per motivo di lavoro e studio**

Inteso come spostamento quotidiano di persone che si muovono dalla propria abitazione in direzione del luogo di studio o di lavoro e viceversa, il pendolarismo assume di diritto un ruolo di primo piano tra le tante variabili che descrivono un territorio, rappresentando e sintetizzando in larga misura aspetti di natura economica, demografica e sociale che lo caratterizzano. In tale contesto, nel corso del 2019 i residenti nella coalizione urbana di Ragusa che giornalmente si spostano per recarsi presso il luogo di studio o di lavoro ammontano a 106.037 unità (corrispondenti al 5,1% dei pendolari totali nella regione). Di questi 92.034 pari all'86,8% dei movimenti complessivi della coalizione, si muovono all'interno del comune di residenza contro i 14.003 che invece si spostano all'esterno dello stesso. La maggior parte degli spostamenti registrati nella coalizione, siano essi interni o esterni, si contano nel comune di Ragusa, preponderante per consistenza demografica, presenza di istituti di formazione e di istruzione di ogni ordine e grado, capacità attrattiva in relazione al mercato del lavoro. Tutti i comuni della coalizione sembrano possedere una certa capacità attrattiva mostrando quote di spostamenti interni superiori a

quelli esterni, tuttavia emergono delle differenze territoriali. Ragusa essendo polo di attrazione per gli altri territori e per se stesso, vanta infatti una quota di spostamenti endogeni (92,1% del totale) di gran lunga maggiore di quella di ogni altro comune della coalizione, seguita da Vittoria (87,8%) e Modica (86,1%) che sono i due comuni più grandi demograficamente dopo il comune capoluogo.

Più in dettaglio, su 100 spostamenti totali della popolazione della coalizione, il 65,5% sono effettuati per lavoro e il 34,5% sono legati allo studio.

### Contesto economico

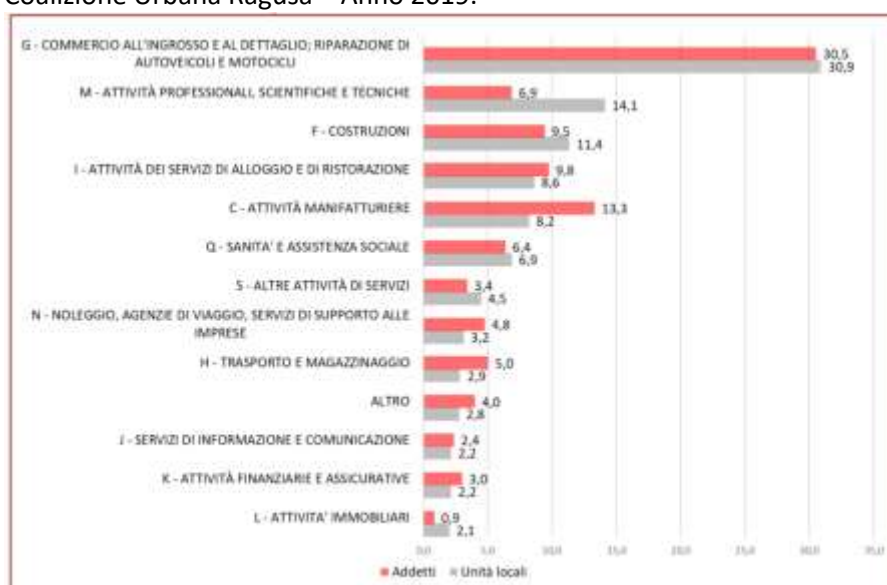
Nel 2019, la Coalizione Urbana Ragusa, conta 15.934 unità locali di imprese in cui sono occupati 44.783 addetti, pari al 5,7% degli addetti dell'intera regione. Poco meno del 38% delle unità locali sono a Ragusa, il 26,4% a Modica e il 21,8 a Vittoria. Si tratta di unità produttive molto piccole la cui dimensione media è inferiore ai 3 addetti. A livello comunale non si registrano differenze significative, a Scicli sono presenti unità produttive con in media poco più di 2 addetti mentre, a Ragusa, contiamo in media 3,3 addetti per unità locale.

La produttività media dell'area, misurata in termini di valore aggiunto per addetto, è significativamente inferiore alla produttività media regionale. Le unità a maggiore produttività sono concentrate a Ragusa mentre a Scicli si registra un valore aggiunto per addetto inferiore a 23.000 euro. In termini di redditività, la Coalizione Urbana di Ragusa presenta una retribuzione media inferiore alla media regionale.

In termini di attività economica, nella coalizione urbana di Ragusa, il 31% delle unità produttive operano nel settore commercio ed occupano circa il 30% degli addetti, il 14,1% delle imprese appartengono al settore delle attività professionali e l'11,4% al settore delle costruzioni. Non si rilevano differenze significative nella coalizione rispetto alla distribuzione delle unità locali per attività economica regionale. In termini di dimensione delle unità locali, in poco meno del 60% delle unità locali lavora un solo dipendente; in esse sono impiegati meno del 20% degli addetti dell'area. Il 32% delle unità locali hanno tra 2 e 5 addetti impiegando poco meno del 32% degli addetti e lo 0,4% sono unità particolarmente strutturate con più di 50 addetti che impegnano l'11,6% degli addetti della coalizione urbana. Sono unità localizzate principalmente nei comuni di Ragusa, Modica e Vittoria.

Le aziende agricole e zootecniche nella coalizione urbana di Ragusa, nel 2010, ultimo anno disponibile dei dati a livello comunale, sono 8.173 unità e rappresentano il 3,7 per cento delle aziende agricole siciliane.

Figura 2 - UNITA' LOCALI E ADDETTI PER ATTIVITA' ECONOMICA (Valori percentuali), Comuni della Coalizione Urbana Ragusa – Anno 2019.

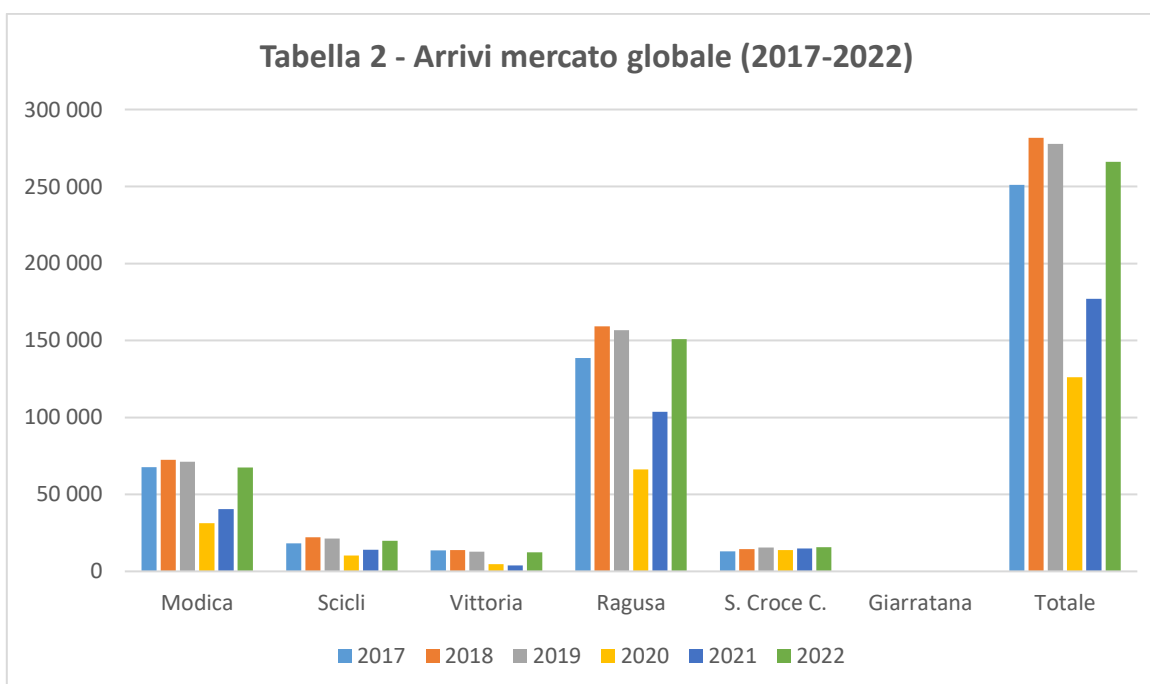
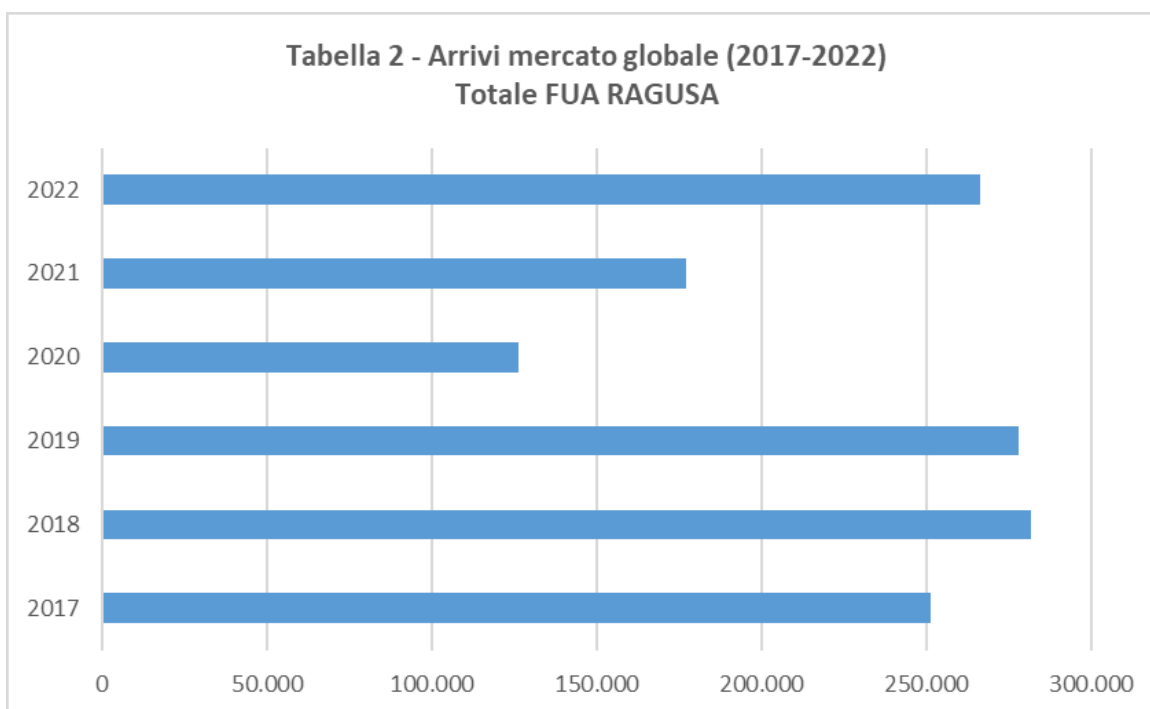


Per quanto riguarda il settore turistico, l'andamento complessivo degli arrivi nell'area ci mostra come Ragusa sia il Comune trainante. Grazie alla presenza di un numero elevato di strutture turistiche e posti letto negli anni è stato e continua ad essere il Comune più visitato

Tabella 2 - Arrivi mercato globale (2017 – 2023)						
	Modica	Scicli	Vittoria	Ragusa	S. Croce C.	Giarratana
2017	67.603	18.215	13.630	138.581	13.070	n.d.
2018	72.408	22.075	13.753	159.068	14.388	n.d.
2019	71.245	21.351	12.820	156.753	15.557	n.d.
2020	31.287	10.250	4.661	66.158	13.838	n.d.
2021	40.548	14.134	3.818	103.701	14.901	n.d.
2022	67.418	19.858	12.296	150.847	15.706	4
2023*	30.009	11.535	2.521	74.833	6.626	87

\* Mesi da gennaio a giugno

Fonte: ns elaborazione su dati Osservatorio Turistico Regionale





Tutti i comuni hanno comunque registrato negli anni un trend di crescita abbastanza simile: si evince che l'anno migliore è stato il 2018, mentre quello peggiore, dato dalla situazione pandemica mondiale, è stato il 2020.

Il dato più rilevante a livello economico è rappresentato dal flusso delle presenze (tab. 3), che individuano il numero di pernottamenti che i turisti effettuano in un dato territorio, con una conseguente ricaduta sull'economia turistica locale..

	Modica	Scicli	Vittoria	Ragusa	Giarratana	Santa Croce C.
2017	184.329	81.887	31.089	521.386	n.d	67.458
2018	263.743	110.910	30.393	516.416	n.d	73.688
2019	195.653	111.352	27.371	502.432	n.d	76.341
2020	107.779	44.612	13.105	197.456	n.d	74.103
2021	107.363	67.489	11.701	333.754	n.d	73.288
2022	189.729	82.807	41.574	453.394	44	82.625
2023*	76.949	42.677	6.287	172.063	373	43.883

\* Mesi da gennaio a giugno

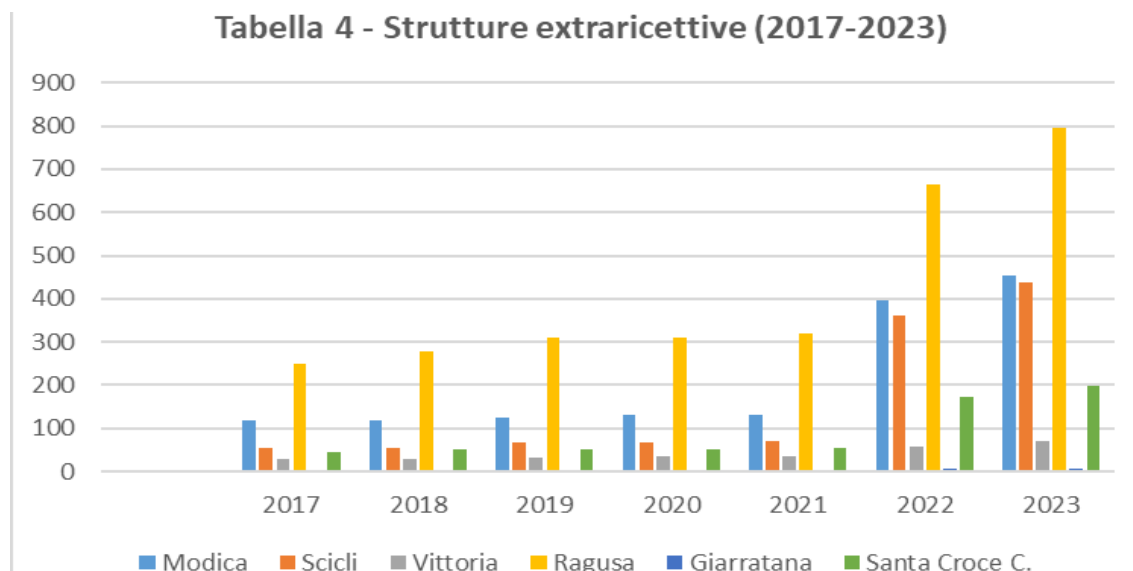
Fonte: ns elaborazione su dati Osservatorio Turistico Regionale

Infine, illustriamo l'evoluzione della capacità ricettiva all'interno dei comuni della FUA in termini di strutture alberghiere ed extra-alberghiere (compresi B&B e altri alloggi) (tabella 5).

		2017	2018	2019	2020	2021	2022	2023
Modica	alberghiero	22	22	22	22	23	23	23
	extralberghiero	117	117	125	130	132	397	453
Scicli	alberghiero	9	9	10	10	10	10	11
	extralberghiero	55	56	67	68	71	361	439
Vittoria	alberghiero	10	10	10	10	10	10	9
	extralberghiero	30	29	33	34	36	59	69
Ragusa	alberghiero	37	39	41	40	41	41	41
	extralberghiero	248	278	309	311	318	663	796
Giarratana	alberghiero	1	0	0	0	0	0	0
	extralberghiero	1	1	1	1	1	7	7
Santa Croce C.	alberghiero	2	2	2	2	2	3	3
	extralberghiero	44	51	51	51	53	173	197

Fonte: ns elaborazione su dati Osservatorio Turistico Regionale

Tabella 4 - Strutture extraricettive (2017-2023)



Due aspetti di rilievo emergono da questa analisi: innanzitutto guardando al totale degli esercizi ricettivi, si osserva una crescita costante delle strutture per la ricettività extra-alberghiera fino al 2021. D'altro canto, nel settore alberghiero si nota una situazione stabile nel corso degli anni, senza variazioni significative. Questo approfondimento risulta particolarmente utile per comprenderne le nuove direzioni del turismo; assistiamo a crescita importante nell'ultimo biennio (2021-2023). Il secondo elemento è legato al notevole incremento, nel biennio 2022-2023, delle attività extra-alberghiere nel territorio dell'area urbana funzionale (FUA), soprattutto nei comuni di Ragusa, Modica, Scicli e Santa Croce Camerina. Questo notevole fattore di crescita sembra essere correlato all'incremento significativo della domanda turistica successiva alla pandemia, indirizzata principalmente verso la Provincia di Ragusa.

La permanenza media ci permette di cogliere alcuni aspetti interessanti sulle forme turistiche in atto nel territorio. Santa Croce possiede il dato maggiore all'interno dei comuni della FUA, pari a 5,15 notti, seguita da Scicli 4.65 e Giarratana (4.39). Più contenuta la presenza media su Ragusa Vittoria e Modica.

	Modica	Scicli	Vittoria	Ragusa	Giarratana	Santa Croce C.
2017	2,73	4,5	2,28	3,76	0	5,16
2018	3,64	5,02	2,21	3,25	n.d.	5,12
2019	2,75	5,22	2,14	3,21	n.d.	4,91
2020	3,44	4,35	2,81	2,98	n.d.	5,36
2021	2,65	4,77	3,06	3,22	n.d.	4,92
2022	2,81	4,17	3,38	3,01	11	5,26
Media 17-22	2,99	4,65	2,64	3,22	4,39	5,15

Fonte: ns elaborazione su dati Osservatorio Turistico Regionale

### Contesto ambientale

Il territorio è in gran parte costituito dalle due diramazioni meridionali dei monti Iblei, di natura calcarea, che si dipartono a ventaglio dal monte Lauro e degradano verso il mare.

I monti sono di forma tabulare, cioè senza creste e cime, ma costituiti da diversi altipiani degradanti, di diversa estensione, incisi profondamente da valli, dette "cave", dove d'inverno scorrono tumultuosi e tortuosi torrenti.

Oltre a caratterizzare il territorio in maniera univoca, le "cave" costituiscono veri e propri ostacoli naturali e rendono difficoltoso lo spostamento tra i vari comuni e le relative frazioni.

Dal punto di vista ambientale rappresentano dei luoghi in cui l'habitat naturale si conserva intatto da millenni. Un paesaggio che si scontra con l'idea di una Sicilia siccitosa e che, anzi, ha permesso negli anni la sopravvivenza di vere e proprie nicchie ecologiche. Qui piante arboree, arbustive ed erbacee tipiche della macchia mediterranea ma anche specie rupestri, capaci di sopravvivere sulla roccia calcarea degli iblei, dominano il paesaggio. Le specie coinvolte, in un territorio che rappresenta solo l'8% dell'intera Sicilia, sono circa 1500 sulle 3000 esistenti nella regione. Un numero elevatissimo in rapporto all'area geografica. Ma insieme al mondo vegetale, anche insetti, organismi acquatici e specie animali protette, come i rapaci, hanno scelto il Parco degli Iblei come loro habitat naturale. Paesaggi calcarei spettacolari, piante e animali convivono in un'armonia naturale che si presenta come un vero e proprio museo all'aperto. L'unica zona pianeggiante, molto fertile e con un clima decisamente mite è la fascia costiera, ed il territorio di Vittoria che si sviluppa sulla Piana di Vittoria, affacciata sul Canale di Sicilia, anticamente detta "Plaga Mesopotamium" (toponimo di età tardo-imperiale), poiché delimitata da due fiumi: l'Ippari e il Dirillo. La città fu fondata ai primi del Seicento sul pianoro nei pressi delle cosiddette Grotte Alte e nel 1639 ebbe assegnato come territorio la contrada Boscopiano e numerose altre nella valle, lungo il fiume detto allora "di Cammarana", oggi Ippari. A Sud della città si sviluppa la "La Riserva Naturale del Pino d'Aleppo", lungo il fiume Ippari fino alla foce. Le coste che si affacciano sul mare sono basse, sabbiose ed un tempo ricche di scogli (da cui la costa detta degli Scoglitti). Il punto più alto, anche se scarsamente montuoso, è il monte Calvo (250 metri). L'attività principale sin dal Seicento fu la produzione di vini di alta gradazione, frutto della coltivazione del Frappato (riconosciuto come "Frappato di Vittoria" nel 1885, ma oggi impropriamente detto "Frappato d'Italia), del Calabrese (vitigno antico, oggi detto anche Nerodavola) e di altri vitigni a bacca bianca, cosa che rese la cittadina per 300 anni una delle capitali del vigneto in Sicilia. Dopo la crisi della fillossera di fine '800, gran parte dei vigneti furono reimpiantati con vitigni americani e cominciarono a comparire le coltivazioni di pomodoro (sin dal 1892 e poi dagli anni '30

in maniera estesa) e dei cosiddetti “primaticci” (piselli, fagioli, fave, carciofi etc.) fino alla “rivoluzione” della serricoltura del 1959, con nuove cultivar di pomodoro (fra cui oggi il ciliegino), melanzane, peperoni e zucchine ed anche fiori, con aziende moderne ed all’avanguardia. Nella tradizione si innesta la moderna produzione di “Cerasuolo” (40-60% di Frappato e Nerodavola), che ottenne la D.O.C. nel 1973 e la D.O.C.G. nel 2005.

Il patrimonio ambientale e culturale dei 6 comuni della FUA è molto ricco e variegato.

Nel 2002 le città di Ragusa, Modica e Scicli sono state inserite nella World Erithage List dei Beni Unesco con la menzione “Città tardo Barocche del Val di Noto”. Nel territorio sono inoltre presenti più di 100 siti archeologici. Quelli più noti sono Cava d’Ispica, Kamarina e Fontana Nova, uno dei più antichi ipogei della Sicilia, risalente a circa 30.000 anni fa. Sparsi sul territorio si trovano numerosi altri ipogei, tra i quali ricordiamo quelli di Cava Celone, Cisternazzi e Donnafugata resi accessibili grazie al progetto Archaeotur finanziato dal PO Italia Malta 2007-2013, e la Grotta delle Trabacche, recuperata nell’ambito del progetto “Cultexchange” - Programma Interreg IIIA Italia-Malta 2000-2006. Non meno importanti sono i musei archeologici regionali di Ragusa e Kamarina.

La campagna dell’altopiano ibleo continua a mantenere le sue peculiarità fondamentali con i tipici “muri a secco”, i carrubeti, gli oliveti e i mandorleti, le masserie e le ville rurali, fra le quali spicca, il Castello di Donnafugata, sito di elevata attrazione turistica che con il suo Parco Storico registra annualmente oltre 50.000 visitatori. Il territorio è ricco di profonde incisioni dovute ai corsi d’acqua “cave”, di difficile accessibilità, vere e proprie nicchie naturalistiche ove numerose specie faunistiche e floreali trovano il loro habitat.

Sono altresì presenti numerosi Siti di Interesse Comunitario e Zone a Protezione Speciale, numerose riserve naturali, tra cui la FOCE DEL FIUME IRMINIO, la VALLATA DEL FIUME IPPARI (PINETA DI VITTORIA), PUNTA BRACETTO, CONTRADA CAMMARANA, CAVA RANDELLO, PASSO MARINARO, la SPIAGGIA MAGANUCO, CONTRADA RELIGIONE, CAVA D’ISPICA, CAVA PALOMBIERI e molte aree naturalistiche attrezzate.

Con il PIT “4 città ed un parco per vivere gli Iblei” (POR Sicilia 2000-2006) sono stati eseguiti interventi di salvaguardia del territorio e di recupero di sentieri storici. Le miniere di Streppenosa, Castelluccio e Tabuna, rappresentano un esempio di archeologia e architettura industriale.

La costa è costituita prevalentemente da spiagge sabbiose, alcune ancora incontaminate (spiaggia-riserva di Randello). Dal 2009 al 2023, con la sola eccezione del 2015 il Comune di Ragusa ha ottenuto il prestigioso riconoscimento internazionale “Bandiera Blu”, conferito dalla FEE (Foundation for Environmental Education) alle località costiere europee che soddisfano criteri di qualità relativi a parametri delle acque di balneazione e al servizio offerto. Anche il comune di Modica nel 2022 e nel 2023 ha ottenuto tale riconoscimento. Inoltre ai 5 comuni della fascia costiera, già da diversi anni, viene assegnata la Bandiera verde per le spiagge a misura di bambino, scelte direttamente dai pediatri.

Una menzione particolare merita il patrimonio enogastronomico, costituito da una miriade di prodotti DOP, IGP (l’olio di oliva DOP Monti Iblei, il formaggio DOP Ragusano, il Cioccolato artigianale di Modica, il miele, la fava cottoia ecc..) e i vini DOCG Cerasuolo di Vittoria. La zona geografica, del Cerasuolo, ricade nella Sicilia sud-orientale ed interessa le provincie di Ragusa, Caltanissetta e Catania per una estensione di circa 124.500 ettari (solo 252 quelli vitati).

La zona è delimitata a nord dal complesso dei monti Erei, a sud dal mar Mediterraneo, ad est dai rilievi dei monti Iblei e ad ovest dalle colline centro-meridionali della provincia di Caltanissetta.

Al suo interno si possono distinguere tre macroaree : una zona costiera con altitudine media compresa tra 0 e 200 m. slm, una zona di media collina con vigneti posti da 200 a 350 m slm e una zona di alta collina con altimetria media superiore ai 350 m slm. In queste zone nasce la DOCG Cerasuolo di Vittoria.

Il Cerasuolo di Vittoria della tipologia attuale nasce alla fine dell’ Ottocento, in una zona però come si è già detto vocata al vigneto sin dalla fondazione e nota per i suoi forti vini da taglio già nel Settecento, come ci testimoniano l’abate Vito Amico (1758), il fiorentino Domenico Sestini (bibliotecario del Principe di Biscari Ignazio Paternò Castello, che visitò i vigneti di Vittoria nel 1774 e ne scrisse una memoria sui “Vini della Vittoria” letta nel 1812 all’Accademia dei Georgofili a Firenze) ed infine l’abate Paolo Balsamo, professore dell’Università di Palermo che nel suo **“Giornale di Viaggio nella Contea di Modica), in vista a Vittoria nel maggio 1808 così scrive: “La campagna di Vittoria ... produce soprattutto vino il quale ha**

***molto credito e si deve, a parer mio, riguardare come il migliore di quelli da pasto di tutta l'Isola. Non è composto quasi di altre viti che di grossonero, di calabrese ed incomparabilmente più da frappato***".

Le varietà a cui si riferiva l'Abate Balsamo erano il Frappato ed il Nero d'Avola o Calabrese, quelle varietà autoctone da cui ancora **oggi nasce il Cerasuolo di Vittoria DOCG**. Dal tipico colore rosso ciliegia, il sapore pieno e vellutato, il profumo fruttato, è il vanto dell'intraprendenza di tanti viticoltori, vinificatori ed imbottigliatori che (con decreto ministeriale del 13 settembre 2005) sono riusciti ad ottenere la prestigiosa denominazione per il proprio vino nella duplice versione Cerasuolo di Vittoria e Cerasuolo di Vittoria "Classico". Essi, lo ricordiamo, era già stati riconosciuti a DOC con DPR del 29 maggio 1973 poi modificato con Dm 6 novembre 1991.

La zona di produzione comprende i territori dei Comuni di Ragusa, Vittoria, Comiso, Acate, Chiaramonte Gulfi, Santa Croce Camerina, Niscemi, Gela, Caltagirone, Licodia Eubea, Riesi, Butera, Mazzarino e Mazzarrone (in pratica cinque comuni della provincia di Ragusa, due della provincia di Caltanissetta e due di quella di Catania). Per il Cerasuolo di Vittoria "Classico" la produzione è consentita solo nei comuni di: Acate, Comiso, Chiaramonte Gulfi, Vittoria, tutti in provincia di Ragusa.

Grazie all'eccellenza vinicola si è costituita a Vittoria La "**Strada del Vino Cerasuolo di Vittoria**" D.O.C.G. della Sicilia.

Questo è un itinerario enogastronomico che si snoda tra le provincie di Palermo, Ragusa e Caltanissetta. Il percorso si estende intorno alla città di **Vittoria**, nella provincia di Ragusa, ed è famosa proprio per la produzione del **Cerasuolo di Vittoria**.

Lungo la Strada del Vino Cerasuolo di Vittoria, che si snoda lungo la zona costiera ed oltre, i visitatori possono visitare cantine vinicole, incontrare i produttori locali e partecipare a degustazioni guidate. Questa è un'opportunità per apprezzare la qualità e la diversità dei vini prodotti nella zona e conoscere il processo di produzione. Viaggiare lungo questa magnifica Strada del Vino Siciliana è un'esperienza completa per gli amanti del vino, permettendo di scoprire e apprezzare il Cerasuolo e i prodotti enogastronomici locali. È anche un'opportunità per esplorare la bellezza e la cultura della regione, immergendosi nella sua storia, architettura e paesaggi rurali.

Depositario di molteplici sapori, in perfetto equilibrio fra terra e mare, resta fondamentalmente ancorato alle tradizioni del mondo contadino, da cui continua a trarre la sua estrema originalità. Protagoniste indiscusse sono le innumerevoli materie prime che il territorio fornisce, anche le più povere, lavorate per rispettarne ed esaltarne la genuinità. Tutto ciò ha consentito l'affermazione di un turismo enogastronomico che privilegia la genuinità dei piatti locali, la degustazione dei vini. Come patrimonio culturale immateriale sono da ricordare gli eventi di grande richiamo turistico: ( La Stagione di prosa al Teatro Vittoria Colonna di Vittoria con il Festival Jazz e Kamarinè, Ibla Buskers, Ragusa Fotofestival, ChocoModica, A Tutto Volume, Ibla Grand Prize), le feste religiose (Processioni pasquali, feste patronali quale quella di San Giovanni Battista, che si svolge a partire dal 24 giugno per poi concludersi la prima domenica di luglio; la Madonna "Vasa Vasa") e le numerose sagre per la valorizzazione dei prodotti agricoli ed eno-gastronomici tipici (sagra della cipolla di Giarratana) e le Fiere della Nuova Emaia Città.

Purtroppo il ricco patrimonio ambientale, storico e culturale è scarsamente valorizzato rispetto alle effettive potenzialità e denota un degrado sempre più evidente.

La città di Vittoria con il suo centro storico, come riportato da Paolo Monello in *Vittoria-Scoglitti itinerari storico – artistici*, crebbe ad opera di una forte classe imprenditoriale. Tra le maggiori famiglie, nel Seicento si distinsero i Custureri, i Di Marco, i Bellassai, i Calandra etc., mentre nel Settecento assursero a grande potenza i Ricca, che da umili nullatenenti ai primi del Seicento divennero baroni alla fine dello stesso secolo e poi marchesi e il cui maggiore rappresentante fu l'arciprete don Enrico Ricca, personaggio di grande cultura e di notevolissime ricchezze. Per esempio a Vittoria si possono visitare le 5 Chiese di fattura settecentesca.

La nuova classe benestante dei piccoli proprietari e dei commercianti fu motivo di particolare orgoglio, di ostentazione del proprio raggiunto status symbol, il potere edificare il proprio dignitoso palazzotto a due o tre piani nel centro storico della città e sul corso principale, su quella che veniva intesa come "a strata a lumi", quella cioè che veniva illuminata in speciali circostanze, tra le quali l'annuale festa del patrono San Giovanni Battista.

E ancora nei primi decenni del novecento il modernismo, **nello stile Liberty**, ha trovato grande applicazione nel territorio da parte di ogni cetto sociale; la committenza era costituita sia da una ricca e

nuova borghesia che da famiglie del ceto medio, da artigiani e agricoltori benestanti. La nuova ricchezza economica permetteva loro di edificare nuove e belle case decorate con i canoni del nuovo stile e non solo nel centro storico ma anche in periferia e in campagna. L'Art Nouveau, nota in Italia anche come stile Liberty fu un movimento artistico e culturale che si sviluppò tra la fine dell'800 e il primo decennio del '900 e che influenzò le arti figurative, l'architettura e le arti applicate; le linee e le volumetrie s'ispirano al mondo naturale, tanto che in Italia questo stile è conosciuto anche come "Stile floreale".

Oggi a Vittoria si contano parecchi edifici in stile liberty e tardo ottocento:

Sono infatti ben cinque le chiese settecentesche, veri e propri scrigni di opere d'arte del XVIII secolo (San Giovanni, la Grazia, San Francesco, Santa Maria Maddalena e San Giuseppe), che in circuito l'A.C. si ripromette di valorizzare, insieme con il Teatro Comunale "Vittoria Colonna" (1871-1877) ed i monumenti del "nucleo primigenio della fondazione" e cioè il Castello dei Conti di Modica, gli antichi Magazzini del Conte e la Sala "Giuseppe Mazzone" (realizzata nei locali dell'Officina Elettrica Municipale e già Monastero di Santa Teresa), la "Sala Mandarà" (già Antica Pescheria) e numerosi altri edifici ottocenteschi. Nella Piazza intitolata al Conte di Modica Giovanni Alfonso Enriquez (figlio della fondatrice di Vittoria, Vittoria Colonna) sarà presto ripreso il Festival del Jazz, curato dall'artista internazionale Francesco Cafiso, di Vittoria. Da non dimenticare poi la presenza a Vittoria del grande parco artistico voluto dallo scultore Arturo Di Modica, il famoso autore del "Charging Bull" di Manhattan, anche di origini vittoriesi.

Innanzitutto si avverte la mancanza di una visione unitaria di sistema. Per carenza di risorse economiche molti beni architettonici si trovano in cattive condizioni di manutenzione e non sono visitabili. Per la conformazione altimetrica dei centri storici e la struttura del patrimonio architettonico si rilevano difficoltà di accesso per i soggetti diversamente abili. Gli orari di visita degli attrattori, molti dei quali di proprietà della Curia o di privati. I siti archeologici, sparsi in un ampio territorio, sono difficilmente raggiungibili, sia per carenza di informazioni che per l'impossibilità ad utilizzare i mezzi pubblici ed inoltre non esistono tour tematici che ne favoriscano la visitabilità. Gli spazi circostanti agli attrattori risultano poco curati. Il turismo naturalistico è poco sviluppato rispetto alle potenzialità.

Relativamente alle manifestazioni culturali si rileva che vengono svolte a macchia di leopardo, senza un coordinamento ed una regia unitaria e anche con sovrapposizioni, senza l'opportuna promozione.

Si avverte altresì la mancanza di spazi da destinare ad attività culturali, mostre o musei nonché di personale specializzato per la valorizzazione delle risorse culturali e naturalistiche

Sino ad oggi l'emarginazione geografica, accompagnata dall'assoluta inadeguatezza delle reti infrastrutturali di trasporto interne ed esterne della provincia, hanno determinato un isolamento fisico, rappresentando uno dei principali ostacoli al decollo dell'economia locale per l'alto costo del trasporto delle merci e delle persone e penalizzando anche lo sviluppo del comparto turistico dell'area.

## 2. La Strategia di sviluppo dell'area geografica

### 2.1 Lo scenario desiderato e gli obiettivi: le inversioni di tendenza che si vogliono provocare

La strategia Territoriale dell'Area Urbana Funzionale Ragusa intende promuovere la **Competitività, l'Attrattività e Vivibilità e la Transizione Ecologica e Digitale** dell'area contribuendo a ridurre i divari attraverso il rafforzamento della dimensione territoriale integrata delle politiche settoriali a tutti i livelli di governance, promuovendo lo sviluppo sociale, economico e ambientale integrato e inclusivo, la cultura, il patrimonio naturale, il turismo sostenibile e la sicurezza.

Sulla scorta delle priorità individuate ed in esito ai confronti partenariali la presente ST prevede azioni per affrontare le seguenti sfide:

- Sfida dell'**Innovazione e della Competitività** con interventi a favore del settore produttivo per mediante il sostegno, con la creazione di nuovi servizi, alla nascita di nuove PMI e la promozione di nuovi investimenti per aumentare la competitività;
- Sfida della **Vivibilità ed Attrattività** mediante interventi per il recupero, la valorizzazione e la fruizione dei beni archeologici e architettonici, il recupero e la fruizione di spazi pubblici, il miglioramento del decoro urbano, la creazione di nuovi servizi collettivi urbani;
- Sfida della **Transizione Ecologica e Digitale** con interventi per la mobilità sostenibile, la salvaguardia del territorio, l'adattamento ai cambiamenti climatici, l'efficientamento energetico di strutture pubbliche e pubblica illuminazione.

L'intero approccio strategico si sostiene sui pilastri della transizione digitale ed ecologica.

Il territorio della FUA e più in generale della Provincia di Ragusa, da sempre, è stato caratterizzato da un notevole isolamento a causa della penalizzante posizione geografica e della forte carenza di infrastrutture per la mobilità, sia all'interno dell'area, ma soprattutto per la connessione con il resto dell'isola, l'Italia e l'Europa. Il costo dei trasporti delle merci e delle persone costituisce un forte ostacolo allo sviluppo economico dell'area. Basti pensare come il settore turistico è fortemente penalizzato dall'elevato costo dei biglietti aerei, soprattutto nei periodi di maggiore movimento turistico.

Nuove opportunità che potrebbero ridurre l'isolamento dell'area si presentano all'orizzonte:

- 1) L'apertura, entro l'estate 2023 dell'Autostrada Siracusa-Gela fino allo svincolo di Modica;
- 2) Avvio dei lavori Potenziamento Ragusa-Catania (investimento da 1,2 miliardi di euro), che dovrebbe essere completata entro il 2026;
- 3) Collegamento marittimo Marina di Ragusa-Malta, il cui avvio è previsto per la primavera 2024.

I settori economici che più di tutti si potranno avvantaggiare delle opportunità suddette, in relazione alle potenzialità dell'area, sono il settore turistico e quelli connessi al trasporto delle merci.

Nel settore turistico si è, in questi ultimi anni, rapidamente consolidato, anche grazie ad uno dei pochi aspetti positivi del lungo periodo pandemico, il cicloturismo, uno dei nuovi turismi emozionali ed esperienziali a più rapida crescita. Mentre in precedenza era riservato ad una nicchia ristretta di amanti della bici, più o meno sportivi, l'avvento delle bici a pedalata assistita (e-bike o bici elettriche) ha aperto il cicloturismo a tutti, tant'è che oggi si può parlare anche di **"turismo in bici"**.

Secondo il *"3° Rapporto sul cicloturismo - Viaggiare con la bici 2023"* a cura dell'Istituto Nazionale Ricerche Turistiche (ISNART) e di Legambiente, nel 2022, il cicloturismo ha registrato 33 milioni circa di presenze per un impatto economico diretto di 4,1 miliardi di euro. Il fenomeno del cicloturismo si sta consolidando e rafforzando in tutto il Paese ma uno dei dati più interessanti è quello della redistribuzione dei flussi verso il Sud, che rappresenta la vera novità. Il mercato del cicloturismo italiano si è sviluppato prima ed è ancora in gran parte concentrato in alcune regioni italiane, con Veneto, Trentino-Alto Adige e Toscana che da sole attraggono il 47% dei flussi cicloturistici del 2022. Ci sono interessanti segnali di come il fenomeno si vada progressivamente diffondendo in tutto il Paese. Tra il 2019 e il 2022, infatti, la quota di cicloturisti che scelgono il Sud è passata dal 7% al 17,4% del totale. Per il Sud Italia, il cicloturismo rappresenta una importante occasione per la destagionalizzazione, per contrastare il fenomeno dell'overtourism ed un importante volano di potenziale sviluppo in chiave turistica delle aree interne.

L'European Cyclists Federation (ECF) intende il cicloturismo come *"visita ed esplorazione dei luoghi a scopo ricreativo, di uno o più giorni, incentrata in modo prevalente e significativo sull'uso della bicicletta per finalità di svago"*.

Il cicloturismo è profondamente legato ai territori in cui l'utilizzo continuativo o episodico della bicicletta, su percorsi ciclabili urbani e/o extra-urbani di diversa natura, consente di mettere in relazione una pluralità di attività e attrattività turistiche. La forza del cicloturismo deriva proprio dalle connessioni che consente, essendo un'attività:

- flessibile: lo si può praticare in diversi contesti ambientali e territoriali e può quindi connettere mare, montagna e città;
- trasversale: unisce le generazioni, anche grazie all'avvento sul mercato dell'e-bike che ha reso la pratica sempre più accessibile;
- sociale: mette in connessione persone non solo di strati sociali diversi, ma anche creando occasioni di interazione e socializzazione tra utenza locale e turisti;
- sostenibile: il cicloturismo rientra a pieno titolo nel paradigma del turismo sostenibile, oltre che d'aiuto per decongestionare e destagionalizzare i flussi, veicolandoli anche in quei territori dove i flussi turistici sono rarefatti, come le aree interne

Il cicloturismo è complementare con altri turismi, è su può parlare di:

- (ciclo)turismo naturalistico: in bicicletta si possono scoprire fauna e flora in contesti paesaggistici molto eterogenei;

-(ciclo)turismo culturale: in bicicletta si possono visitare centri storici di città e borghi, raggiungere siti archeologici e musei, vivere un territorio con la possibilità di fare soste culturali durante il percorso;

-(ciclo)turismo enogastronomico: in bicicletta si possono scoprire i saperi e i sapori di un luogo, muoversi tra vigneti, oliveti e laboratori artigianali per vivere le tipicità a stretto contatto con le comunità locali;

-(ciclo)turismo sportivo: la bicicletta può essere integrata ad altre forme di sport e vacanza attiva.

Il turista con la bicicletta è un turista che utilizza la bicicletta per spostarsi e conoscere il territorio, tendenzialmente noleggiando il mezzo sul luogo. L'uso della bicicletta può essere funzionale a contesti diversi: la visita del centro storico e la gita verso località limitrofe (borghi, vigneti, luoghi di culto ecc.) di particolare rilievo. Può anche avere complementari motivazioni legate alla pratica sportiva ed al tenersi in forma. Per il turista con la bicicletta la scelta di pedalare si concretizza sul luogo di vacanza e rappresenta una delle tante attività da poter svolgere durante la vacanza. Godere in maniera lenta del paesaggio, visitare posti nuovi, arricchirsi dal punto di vista culturale, praticare altri sport e vivere tale esperienza in maniera più sostenibile rappresentano il vero attrattore turistico, il valore aggiunto associato all'utilizzo della bicicletta.

Il "turista con la bicicletta" matura la scelta di noleggiare il proprio mezzo sul luogo di vacanza, la sua scelta è estemporanea ed è in rapporto diretto con la qualità dell'infrastrutturazione dedicata del territorio (ciclovie, corsie preferenziali) e dei servizi info-promozionali specifici che gli vengono offerti nella destinazione, essendo il pedalare una delle possibili modalità per vivere al meglio quei luoghi.

Lo sviluppo del turismo sostenibile ed in bici si scontra con i seguenti problemi principali:

- infrastrutturale, legato alla sicurezza stradale. Il turismo in bici ha bisogno di piste ciclabili e/o ciclovie ma anche di strade secondarie di campagna, e costiere.
- la qualità del sistema di accoglienza rivolto al cicloturismo. Le strutture ricettive si dividono tra quelle bike friendly estremamente specializzate e quelle che non hanno la propensione ad investire e ad aprirsi al settore, perché non ne percepiscono ancora la necessità;
- la difficoltà a reperire bike guide specializzate che conoscano le esigenze tecniche del target, e quindi che possano rendere più agevole attrarre cicloturisti provenienti anche da Paesi, dove il fenomeno è già più che consolidato ed il livello dell'utenza si caratterizza per le aspettative elevate

È ineludibile un forte investimento per dare anche al (ciclo)turista meno esperto la possibilità di vivere il nostro territorio in bicicletta. **Ciclovie, piste ciclabili, riqualificazione urbana ed ambientale, recupero di beni archeologici ed architettonici, realizzazione di nuovi spazi culturali, miglioramento della connettività rurale, rigenerazione dei territori, protezione e la preservazione della natura e della biodiversità, riduzione di tutte le forme di inquinamento** sono gli interventi pubblici necessari.

Ma un ruolo fondamentale ha anche il privato che dovrà proporre **servizi integrati ed innovativi**. Risulta evidente che le esperienze di successo sono quelle che puntano sull'integrazione di più elementi: la proposta di itinerari e percorsi caratterizzati da diversi livelli di difficoltà e ben mantenuti; la disponibilità sempre assicurata di sistemi di ricarica; strutture di noleggio con materiali ben

manutenuti e tecnicamente all'altezza; l'offerta di esperienze complementari (ad es. gastronomiche e culturali); un sistema di info-prenotazione efficiente ed una gestione professionale della comunicazione e delle informazioni al turista attraverso piattaforme digitali dedicate; strutture ricettive e di ristorazione bike friendly.

Dalla sinergia tra la realizzazione di infrastrutture e l'implementazione di servizi deriverà la possibilità per il nostro territorio di cogliere appieno le enormi potenzialità, in termini di impatto economico, che il cicloturismo ancora ha da offrire

Il territorio della FUA-Ragusa possiede tutte le peculiarità per poter diventare pienamente sfruttare il fulcro della strategia territoriale dell'Area Urbana Funzionale Ragusa prevede la realizzazione di un percorso ad anello che connette le 6 città costituito, lungo la fascia costiera, da piste ciclabili, esistenti o da realizzare, in parte già finanziate con altre fonti, e nell'entroterra da ciclovie su strade secondarie. Il percorso cicloturistico conetterà le spiagge bandiera blu e bandiera verde a misura di bambino, i centri barocchi di Scicli, Modica e Ragusa, patrimonio Unesco, il liberty di Vittoria, vari siti archeologici diffusi nel territorio (cava D'Ispica, Grotta delle Trabacche, sito archeologico e Museo di Kamarina, Calaforno, Villa Romana Orto Mosaico a Giarratana), il sistema dei borghi marinari, storicizzati attorno ai porti pescherecci, presenti a Punta Secca, Donnalucata e Scoglitti, le campagne intessute di muretti a secco dell'altopiano degli Iblei con carrubeti, oliveti, mandorleti e vigneti, la riserva del "Pini d'Aleppo" e quella della "Foce del Fiume Irminio", Il Castello di Donnafugata con il parco storico e il **Parco ExtraUrbano di Serra San Bartolo** situato nel territorio di **Vittoria**, a pochi chilometri dalla città. Il parco, uno dei più grandi riconosciuti anche in Europa, presenta un ampio carrubeto e una vasta area che un tempo ospitava una piccola comunità contadina che alloggiava in caseggiati rurali attualmente presenti. Oggi, con la piantumazione di centinaia di alberelli di carrubo, si intende valorizzare e curare il parco stesso nel suo aspetto naturalistico e nello stesso tempo nel suo aspetto culturale e creativo. Da non trascurare, nella valle dell'Ippari, i resti di antichi mulini e paratori (gualchiere per la lavorazione di lino e canapa) attestati sin dal Cinquecento (Fazello, 1558) nei documenti relativi alla fondazione e in numerose citazioni tratte dai riveli (censimenti) dal 1616 al 1816 e che costituiscono un esempio di archeologia industriale da salvare e visitare con percorsi specifici nella valle (per passeggiate, trekking ed altro), insieme con l'istituendo "Parco suburbano della Valle dell'Ippari", nei pressi della città, in zone ricche complessi speleologici e di resti archeologici greci, romani e bizantini (studiati dal prof. Giovanni Uggeri).

Consentirà pure di svolgere attività esperenziali presso le tipiche "masserie", cantine, oleifici, opifici, ecc..

Lungo il percorso saranno previsti degli "HUB" dove lasciare le macchine e noleggiare bici o e-bike.

Al fine di incrementare il turismo balneare, saranno potenziate le infrastrutture ed i servizi nelle località costiere, con particolare riguardo ai servizi rivolti al target delle famiglie con bambini, alla luce delle evidenze risultanti dall'analisi di contesto, che mette in risalto che su 154 bandiere verdi (spiagge a misura di bambino) ben 5 sono assegnate ai comuni costieri della compagine.

**La Strategia Territoriale sarà integrata da ulteriori interventi finalizzati alla riqualificazione, valorizzazione e rivitalizzazione del patrimonio storico, artistico e culturale e di edifici/spazi pubblici, al ripristino o creazione di corridoi ecologici urbani, al potenziamento dell'accessibilità e della fruibilità sia fisica che cognitiva di attrattori turistici e culturali secondo logiche di sostenibilità e di innovazione.** Al fine di migliorare la vivibilità e di migliorare la qualità ambientale del territorio della Fua - Ragusa, si attiveranno **interventi volti alla promozione dell'adattamento ai cambiamenti climatici e alla prevenzione dei rischi, alla riduzione dei consumi di energia primaria negli edifici e nelle strutture pubbliche e delle reti di illuminazione pubblica.**

La realizzazione di ciclovie e piste ciclabili favorirà la mobilità sostenibile riducendo l'impatto ambientale legato alla mobilità, migliorando la qualità della vita dei cittadini e creando un territorio vivibile, accessibile e attrattivo per residenti, visitatori e imprese.

L'attuazione della Strategia Territoriale mira a realizzare inversioni di tendenza nei seguenti ambiti:

- favorire la mobilità sostenibile all'interno dell'area in alternativa alla mobilità tradizionale;
- superare le singole politiche turistiche attuate separatamente dai comuni con una visione unitaria dell'area;



- riduzione del fenomeno dell'emigrazione giovanile verso mercati di lavoro più appetibili, con l'attivazione di misure volte al miglioreranno dell'occupabilità dell'area;
- migliorare la vivibilità delle città rendendole più attrattive, inclusive, smart e resilienti ai cambiamenti climatici.

Nello specifico, la Strategia è volta a rendere l'“Area Urbana Funzionale” Ragusa:

- più attrattiva ed inclusiva, sia per i residenti sia per i fruitori dello spazio urbano, attraverso l'Obiettivo Specifico 5.1 e gli Obiettivi Strategici 1 e 4 (cfr. Obiettivo Specifico 5.1 e focus “Competitività” ed “Inclusione”);
- più connessa dal punto di vista materiale e immateriale attraverso gli Obiettivi Strategici 1e 3 (cfr. Obiettivo Specifico 5.1 – focus “Connettività” e “Mobilità d'Area”);
- più verde e sostenibile attraverso l'Obiettivo Specifico 5.1 e l'Obiettivo Strategico 2 (cfr. Obiettivo Specifico 5.1 e focus “Energia, ambiente e mobilità urbana sostenibile”).

-

Quadro logico – Sfide e Obiettivi Specifici della Strategia Territoriale

<i>SFIDA</i>	<i>OBIETTIVO SPECIFICO</i>	<i>TIPOLOGIA INTERVENTO</i>	<i>OBIETTIVO SPECIFICO SINTETICO</i>
Innovazione e Competitività	1.3. Rafforzare la crescita sostenibile e la competitività delle PMI e la creazione di posti di lavoro nelle PMI, anche grazie investimenti produttivi (FESR)	1.3.1 Promozione dell'imprenditorialità, attraverso il sostegno alla nascita di nuove PMI	Promuovere la crescita economico sostenibile e migliorare la competitività del territorio. Questo obiettivo si concentra sulla creazione di un ambiente favorevole agli investimenti, lo sviluppo di settori economici chiave e la promozione dell'imprenditorialità e dell'innovazione. Attraverso politiche e strategie mirate si cerca di attrarre nuove imprese, favorire la creazione di posti di lavoro, migliorare l'accesso al credito e stimolare la collaborazione tra il settore pubblico e privato per promuovere la crescita economica sostenibile e la competitività delle imprese locali.
		1.3.2 Promozione di nuovi investimenti per la competitività	
Transizione ecologica e digitale	2.1 Promuovere l'efficienza energetica e ridurre le emissioni di gas a effetto serra	2.1.1 – Interventi finalizzati all'eco-efficientamento e alla riduzione dei consumi di energia primaria negli edifici e nelle strutture pubbliche	Promozione di un sistema energetico sostenibile che riduca le emissioni di gas serra e favorisca l'uso efficiente delle risorse naturali, mediante l'adozione di politiche e strategie che favoriscano l'utilizzo delle energie rinnovabili, il miglioramento dell'efficienza energetica e l'adozione di pratiche di economia circolare, con l'obiettivo di creare una società sostenibile, in cui l'energia pulita sia accessibile a tutti, le attività umane siano in armonia con l'ambiente e la biodiversità sia preservata. Migliorare il trasporto pubblico e incentivare l'uso di veicoli a basso consumo energetico e a zero emissioni
		2.1.3 – Adozione di soluzioni tecnologiche per la riduzione dei consumi energetici delle reti di illuminazione pubblica	
	2.4 Promuovere l'adattamento ai cambiamenti climatici, la prevenzione dei rischi di catastrofe e la resilienza, prendendo in considerazione approcci ecosistemici	2.4.2 – Interventi per promuovere l'adattamento ai cambiamenti climatici in ambito urbano e periurbano	
		2.4.3 – Interventi per la mitigazione del rischio sismico	
	2.8 Promuovere la mobilità urbana multimodale sostenibile quale parte della transizione verso un'economia a zero emissioni nette di carbonio	2.4.5 – Rinnovo e ammodernamento di infrastrutture, mezzi e attrezzature per la gestione delle emergenze	
		2.8.1 – Interventi per riqualificare e rafforzare i servizi di TPL rafforzando i trasporti urbani sostenibili	
		2.8.2 – Interventi per potenziare la logistica e l'intermodalità	
		2.8.3 - Rafforzamento della governance e delle capacità di attuazione	

<p><b>Attrattività e Vivibilità</b></p>	<p><b>5.1 Promuovere lo sviluppo sociale, economico e ambientale integrato e inclusivo, la cultura, il patrimonio naturale, il turismo sostenibile e la sicurezza nelle aree urbane</b></p>	5.1.2.1 – Interventi per la digitalizz della PA locale	<p>Questo obiettivo mira a migliorare l'immagine e l'attrattività del territorio per attirare investimenti, turismo e talenti. L'obiettivo è quello di creare un territorio vivibile, sicuro, accessibile e attrattivo per residenti, visitatori e imprese, recuperare e valorizzare il patrimonio storico, artistico e culturale, salvaguardare l'ambiente</p>
		5.1.2.2 – Interventi per potenziare e migliorare gli ambienti scolastici e formativi e sostegno all'innovazione didattica e formativa	
		5.1.2.6 – Ripristinare/creare corridoi ecologici urbani (es: infrastrutture verdi, creazione di boschi urbani, orti, viali alberati, parchi pubblici e facciate verdi in edifici pubblici, compresa la manutenzione straordinaria e la valorizzazione delle infrastrutture verdi esistenti) minimizzando l'emissione di ozono nel periodo estivo	
		5.1.2.8 – Servizi per la conciliazione vita – lavoro	
		5.1.2.9 – Interventi per: i) il rafforzamento dei sistemi di accoglienza turistica (es: valorizzazione di contesti urbani e spazi pubblici per favorire l'attrattività turistica e residenziale); ii) il potenziamento dell'accessibilità e della fruibilità sia fisica che cognitiva di attrattori turistici e culturali secondo logiche di sostenibilità e innovazione	
		5.1.2.10 – Riqualificazione, valorizzazione e rivitalizzazione del patrimonio storico, artistico e culturale e di edifici/spazi pubblici, anche in chiave inclusiva, favorendo la partecipazione delle comunità residenti (in sinergia e complementarità con l'OS 4.6 del PN Cultura e in demarcazione territoriale con l'OS 4.6 del PR)	
		5.1.2.11 – interventi per: i) riqualificare spazi o strutture pubbliche per lo sviluppo dell'imprenditorialità ed autoimprenditorialità negli ambiti di intervento della S3; ii) rigenerare gli ambienti urbani, compresi centri storici, attraverso la riqualificazione di luoghi/spazi aperti (es: parchi, giardini di comunità, piazze, spiagge, spazi pubblici e sportivi, creazione aree e attrezzature collettive pubbliche); iii) rigenerare gli ambienti urbani attraverso la riqualificazione di edifici pubblici al fine di innalzare la qualità dei servizi offerti alla cittadinanza anche attraverso forme di partecipazione collettiva	
		5.1.2.12 – Sostegno alla preparazione delle Strategie	
		5.1.3 – Rafforzamento della capacità amministrativa delle Autorità Urbane in termini di competenze specialistiche, ecc. – in linea con quanto indicato dal PRigA – delle strutture amministrative impegnate nella selezione e gestione degli investimenti previsti nelle ST	

**2.2 Le Azioni strategiche**

## Quadro logico – Obiettivi Specifici, Azioni della Strategia Territoriale e fonti di finanziamento

OBIETTIVO SPECIFICO	AZIONE	Fonte finanziaria, Piano, Programma	Tipologia di intervento, azione, misura di riferimento	Sinergia e complementarità delle fonti finanziarie
<b>1.3. Rafforzare la crescita sostenibile e la competitività delle PMI e la creazione di posti di lavoro nelle PMI, anche grazie investimenti produttivi (FESR)</b>	sostegno della nascita di nuove piccole e medie imprese, anche innovative, nei settori chiave per l'economia dell'area Funzionale che possono garantire un maggiore contributo alla creazione di occupazione, in particolare modo giovanile e femminile	PR FESR 21 - 27 FUA - RAGUSA	1.3.1 - Promozione dell'imprenditorialità, attraverso il sostegno alla nascita di nuove PMI	PNRR M5C3
	insediamento di nuove imprese, in particolare nelle Zone Economiche Speciali (ZES)			
	investimenti per la crescita sostenibile delle piccole e medie imprese siciliane finalizzati all'uso efficiente e alla circolarità delle risorse riqualificare aree produttive dismesse, in disuso o sottoutilizzate, in un'ottica di riduzione di consumo del suolo per nuovi investimenti	PR FESR 21 - 27 FUA - RAGUSA	1.3.2 - Promozione di nuovi investimenti per la competitività	
	valorizzare la presenza nei mercati internazionali delle imprese siciliane, sostenendo in particolare le PMI che intendono avviare/potenziare un percorso di internazionalizzazione. sostegno alle imprese mediante azioni di sistema coordinate per la promozione in specifici settori/mercati che prevedano iniziative di incoming e outgoing, iniziative di scouting, servizi di accompagnamento e altri interventi di promozione dei prodotti e servizi, anche attraverso canali digitali.	PR FESR 21 - 27	1.3.3 Sostegno alle PMI per la crescita sui mercati internazionali	
<b>2.1 Promuovere l'efficienza energetica e ridurre le emissioni di gas a effetto serra</b>	interventi finalizzati al miglioramento delle prestazioni energetiche, con conseguente riduzione dei consumi energetici, negli edifici maggiormente energivori della PA	PR FESR 21 - 27 FUA - RAGUSA	2.1.1 – Interventi finalizzati all'eco-efficientamento e alla riduzione dei consumi di energia primaria negli edifici e nelle strutture pubbliche	PNRR M2C3
	interventi per l'installazione sugli edifici pubblici e loro pertinenze di impianti solari, termici e/o fotovoltaici, cogenerativi/trigenerativi, e sistemi intelligenti di telecontrollo per la regolazione, il monitoraggio e l'ottimizzazione dei consumi energetici			
	installazione di sistemi automatici di regolazione (sensori di luminosità e presenza, sistemi di telecontrollo e di telegestione energetica della rete, ecc.)	PR FESR 21 - 27 FUA - RAGUSA	2.1.3 – Adozione di soluzioni tecnologiche per la riduzione dei consumi energetici delle reti di illuminazione pubblica	
<b>2.4 Promuovere l'adattamento ai cambiamenti climatici, la prevenzione dei rischi di catastrofe e la resilienza, prendendo in considerazione approcci ecosistemici</b>	Interventi di de-impermeabilizzazione di aree attualmente impermeabili e previsione di aree verdi allagabili in ambito periurbano; adeguamento climatico di infrastrutture esistenti quali, ad esempio, le reti urbane per lo smaltimento delle acque meteoriche;	PR FESR 21 - 27 FUA - RAGUSA	2.4.2 – Interventi per promuovere l'adattamento ai cambiamenti climatici in ambito urbano e periurbano	PNRR M2C4
	interventi di adeguamento e miglioramento sismico di infrastrutture ed edifici di interesse strategico	PR FESR 21 - 27 FUA - RAGUSA	2.4.3 – Interventi per la mitigazione del rischio sismico	
	acquisto di mezzi e attrezzature per finalità di protezione civile, completamento o allestimento di aree di attesa di protezione civile e di Centri Funzionali e Centri Operativi Comunali, presidi operativi di protezione civile (vie di fuga, elisuperfici, ecc.)	PR FESR 21 - 27 FUA - RAGUSA	2.4.5 – Rinnovo e ammodernamento di infrastrutture, mezzi e attrezzature per la gestione delle emergenze	
<b>2.8 Promuovere la mobilità urbana multimodale sostenibile quale parte della transizione verso un'economia a zero emissioni nette di carbonio</b>	acquisto di bus a emissioni zero	PR FESR 21 - 27 FUA - RAGUSA	2.8.1 – Interventi per riqualificare e rafforzare i servizi di TPL rafforzando i trasporti urbani sostenibili	PNRR M2C2
	realizzazione di percorsi dedicati alla mobilità dolce e ciclopedonale in ambito urbano e sub urbano			
	interventi infrastrutturali e di adeguamento tecnologico dei nodi di interscambio tra mobilità urbana ed extra-urbana a supporto del trasporto pubblico di linea, ispirati a criteri di efficienza energetica e sostenibilità ambientale.	PR FESR 21 - 27 FUA - RAGUSA	2.8.2 – Interventi per potenziare la logistica e l'intermodalità	
	interventi per il rafforzamento delle competenze e implementazione di azioni di sistema per lo sviluppo delle capacità direttamente correlate alla realizzazione degli investimenti.	PR FESR 21 - 27 FUA - RAGUSA	2.8.3 - Rafforzamento della governance e delle capacità di attuazione	PRiGA 2021-2027
<b>5.1 Promuovere lo sviluppo sociale, economico e ambientale integrato e inclusivo, la cultura, il patrimonio naturale, il turismo sostenibile e la sicurezza nelle aree urbane</b>	Interventi per l'incremento dei servizi digitali della P.A.	PR FESR 21 - 27 FUA - RAGUSA	5.1.2.1 – Interventi per la digitalizz della PA locale	PNRR M1
	potenziamento e miglioramento degli ambienti scolastici e formativi e sostegno all'innovazione didattica e formativa	PR FESR 21 - 27 FUA - RAGUSA	5.1.2.2 – Interventi per potenziare e migliorare gli ambienti scolastici e formativi e sostegno all'innovazione didattica e formativa	
	creazione di boschi urbani, viali alberati, parchi pubblici, manutenzione straordinaria e la valorizzazione delle infrastrutture verdi esistenti	PR FESR 21 - 27 FUA - RAGUSA	5.1.2.6 – Ripristinare/creare corridoi ecologici urbani (es: infrastrutture verdi, creazione di boschi urbani, orti, viali alberati, parchi pubblici e facciate verdi in edifici pubblici, compresa la manutenzione straordinaria e la valorizzazione delle infrastrutture verdi esistenti) minimizzando l'emissione di ozono nel periodo estivo	
	interventi per ridurre in disagio abitativo	PR FESR 21 - 27 FUA - RAGUSA	5.1.2.8 – Servizi per la conciliazione vita – lavoro	programma PINQUA-qualità dell'abitare
	rigenerazione degli ambienti urbani, compresi centri storici, attraverso la riqualificazione di luoghi/spazi aperti (es: parchi, giardini di comunità, piazze, spiagge, spazi pubblici e sportivi, creazione aree e attrezzature collettive pubbliche) ed edifici pubblici al fine di innalzare la qualità dei servizi offerti alla cittadinanza anche attraverso forme di partecipazione collettiva	PR FESR 21 - 27 FUA - RAGUSA	5.1.2.9 – Interventi per: i) il rafforzamento dei sistemi di accoglienza turistica (es: valorizzazione di contesti urbani e spazi pubblici per favorire l'attrattività turistica e residenziale); ii) il potenziamento dell'accessibilità e della fruibilità sia fisica che cognitiva di attrattori turistici e culturali secondo logiche di sostenibilità e di innovazione	
	riqualificazione, valorizzazione e rivitalizzazione del patrimonio storico, artistico e culturale e di edifici/spazi pubblici, anche in chiave inclusiva	PR FESR 21 - 27 FUA - RAGUSA	5.1.2.10 – Riqualificazione, valorizzazione e rivitalizzazione del patrimonio storico, artistico e culturale e di edifici/spazi pubblici, anche in chiave inclusiva, favorendo la partecipazione delle comunità residenti (in sinergia e complementarità con l'OS 4.6 del PN Cultura e in demarcazione territoriale con l'OS 4.6 del PR)	PN Cultura - OS4.6

OBIETTIVO SPECIFICO	AZIONE	Fonte finanziaria, Piano, Programma	Tipologia di intervento, azione, misura di riferimento	Sinergia e complementarità delle fonti finanziarie
<b>5.1 Promuovere lo sviluppo sociale, economico e ambientale integrato e inclusivo, la cultura, il patrimonio naturale, il turismo sostenibile e la sicurezza nelle aree urbane</b>	riqualificare, rigenerare o riqualificare spazi, strutture pubbliche o ambienti urbani	PR FESR 21 - 27 FUA - RAGUSA	5.1.2.11 – interventi per: i) riqualificare spazi o strutture pubbliche per lo sviluppo dell'imprenditorialità ed autoimprenditorialità negli ambiti di intervento della S3; ii) rigenerare gli ambienti urbani, compresi centri storici, attraverso la riqualificazione di luoghi/spazi aperti (es: parchi, giardini di comunità, piazze, spiagge, spazi pubblici e sportivi, creazione aree e attrezzature collettive pubbliche); iii) rigenerare gli ambienti urbani attraverso la riqualificazione di edifici pubblici al fine di innalzare la qualità dei servizi offerti alla cittadinanza anche attraverso forme di partecipazione collettiva	PNRR M5C2
	acquisizione di competenze specialistiche finalizzata al rafforzamento della capacità amministrativa della struttura dell'Autorità Urbana impegnata nella selezione e gestione degli investimenti delle ST	PR FESR 21 - 27 FUA - RAGUSA	5.1.2.12 – Sostegno alla preparazione delle Strategie	
	potenziamento della capacità di progettazione degli interventi da parte delle strutture tecnico-amministrative dei Comuni	PR FESR 21 - 27 FUA - RAGUSA	5.1.3 – Rafforzamento della capacità amministrativa delle Autorità Urbane in termini di competenze specialistiche, ecc. – in linea con quanto indicato dal PRIG – delle strutture amministrative impegnate nella selezione e gestione degli investimenti previsti nelle ST	

- *Elenco delle operazioni selezionate dalle Autorità Urbane e Territoriali a valere sul PR FESR 2021 – 2027 coerenti con le Azioni delle Strategie Territoriali (cfr. Allegato 1a);*
- *Cronoprogramma di spesa delle operazioni selezionate dalle Autorità Urbane e Territoriali a valere sul PR FESR 2021 – 2027 (cfr. Allegato 1b);*
- *Format per la definizione delle operazioni da selezionare a valere sul PR FESR 2021 – 2027 (cfr. Allegato 1c).*

### 3. Modalità partecipative per la preparazione e attuazione della Strategia

In seno all'Assemblea dei Sindaci tenutasi in data 10/07/2023, si è stabilito di sottoscrivere un protocollo di intesa d'intesa tra l'Autorità Urbana "FUA-Ragusa", la Fondazione Zipelli ed il GAL Terra Barocca, per avviare una sinergica collaborazione nelle attività di progettazione partecipata e di analisi del contesto dell'area quali elementi imprescindibili alla definizione della Strategia Territoriale della FUA Ragusa, tenendo conto delle risultanze degli incontri partenariale gestiti dal GAL in collaborazione con la citata Fondazione Zipelli. E' stata, pertanto, avviata l'attività di consultazione partenariale, svoltasi nei mesi di luglio e agosto. Per la definizione della strategia, infatti, è stato articolato uno specifico processo partecipativo che consta di diverse fasi. Dal punto di vista metodologico la prima parte della preparazione della strategia ha previsto l'utilizzo di tecniche di brainstorming e di focus group ideali per la raccolta di informazioni e per la relativa gestione nei processi di progettazione partecipata (figura 1).

Il percorso utilizzato per la definizione della strategia partecipata è consistito di tre fasi. La prima è stata necessaria per definire i principali temi su cui avviare il dibattito della progettazione partecipata fra gli stakeholders locali e si è concretizzato in un focus group, organizzato dal Living Lab SSUD, a cui hanno partecipato un selezionato gruppo di testimoni privilegiati a carattere locale e nazionale (complessivamente 12), selezionati sulla base delle expertise e delle competenze. Dall'incontro sono emersi diversi punti relativi alla realizzazione di una ciclabile come quella della FUA Ragusa, sintetizzabili in tre macro-temi: Servizi, Comunicazione e promozione sicurezza, Sicurezza.

Figura 1 – Fasi del modello di progettazione partecipata



Questi tre macro temi sono stati utili per animare e approfondire la seconda fase prevista per la definizione della strategia, ossia l'incontro con gli stakeholder. In tali riunioni (ne sono state realizzate tre) si è utilizzata la metodologia del brainstorming prevedendo alcune tecniche particolari per i lavori di gruppo. Tali incontri, sempre organizzato in collaborazione con il Living Lab SSUD, ha visto la partecipazione complessiva di circa 60 di soggetti istituzionali, rappresentanti degli altri comuni coinvolti e operatori in ambito turistico e ciclistico, i cui principali risultati sono riassunti nella tabella 1.

Tabella 1 –Tabella riepilogativa dei principali temi oggetto di discussione durante le attività di progettazione partecipata		
Servizi	Comunicazione e promozione	Sicurezza
<ul style="list-style-type: none"> <li>Assistenza tecnica (officine, ricariche, acqua)</li> <li>Offerta complementare (food, bed, entertainment)</li> <li>Info point smart (durata)</li> </ul>	<ul style="list-style-type: none"> <li>Inserimento nella comunicazione esistente (tipo Bicalta, Ecrovelo, etc...)</li> <li>Comunicare attraverso il coinvolgimento delle</li> </ul>	<ul style="list-style-type: none"> <li>Colonnine con schermi touch (ma la manutenzione è complessa)</li> <li>Ricariche per bici e cellulari</li> <li>Defibrillatori (richiedono formazione adatta)</li> </ul>

<p>percorso, siti da visitare, etc...)</p> <ul style="list-style-type: none"> <li>• Assistenza con pulmini per chi ha problemi (per diversamente abili o per chi riscontra problemi di altra natura durante il tragitto)</li> <li>• Punti assistenza che comunichino tra loro (ad es. mi porto un caricatore e lo lascio a quello successivo)</li> <li>• Guide turistiche</li> <li>• Numero verde dedicato ai cicloturisti</li> <li>• Inserire aree di sosta con punti di ristoro ed info point attraverso la segnaletica orizzontale con info delle città in prossimità</li> <li>• Copertura satellitare</li> <li>• Riapertura fontane pubbliche</li> </ul>	<p>associazioni inerenti al cicloturismo, canali social media, istituzioni, associazioni di categoria</p> <ul style="list-style-type: none"> <li>• Aprire social dedicati per racconti esperienziali dei cicloviaggiatori</li> <li>• Info tecniche percorsi (Km, dislivello, fondo)</li> <li>• Infopoint con personale preparato e "gentile" (materiale, info turistiche, app)</li> <li>• Promuovere prodotti tipici locali</li> <li>• Creazione eventi promozionali da associare ai percorsi</li> </ul>	<ul style="list-style-type: none"> <li>• Chiamata assistenza</li> <li>• Pavimentazione stradale</li> <li>• Pulizia ai margini delle strade</li> <li>• Sistemi di videosorveglianza</li> <li>• Segnaletica stradale</li> <li>• Piste ciclabili rese sicure per i pedoni</li> <li>• Illuminazione a led</li> <li>• Cartellonistica tipo "Etna"</li> <li>• Porre attenzione ai tratti promiscui per bici e pedoni</li> <li>• Assistenza sanitaria (ambulanza nei punti strategici)</li> <li>• Geolocalizzazione in caso di necessità (app)</li> <li>• Utilizzo di app per indicazioni (no necessità di guardare mappe o cartelli)</li> </ul>
<b>Elementi di policy trasversali ai tre punti</b>		
<ul style="list-style-type: none"> <li>• Creare un collegamento tra l'aeroporto di Comiso e la nuova ciclovie per agevolare i turisti appena arrivati nella zona.</li> <li>• Concentrarsi su 2-3 interventi principali e prioritari piuttosto che dividere i fondi in molteplici progetti.</li> <li>• Sviluppare una rete di infrastrutture e trasporti sicura e ben mantenuta.</li> <li>• Potenziare le imprese di servizi al cicloturismo e quelle enogastronomiche.</li> <li>• Definire chiaramente come saranno impiegati i fondi del progetto FUA, organizzando ulteriori incontri per raccogliere dati e informazioni.</li> <li>• Creare punti strategici con slot per il parcheggio e la ricarica delle biciclette elettriche.</li> <li>• Collegare la FUA alle eccellenze locali, come le Strade del vino di Vittoria.</li> <li>• Potenziare le imprese locali che offrono servizi ai turisti.</li> <li>• Sviluppare politiche territoriali mirate alle specifiche esigenze del territorio, affinché sia possibile creare una politica territoriale coesa e adeguata.</li> </ul>		

La terza fase ha previsto la sintesi dei diversi input ricevuti da parte del gruppo progettista e la messa a sistema di un progetto complessivo, i cui tratti principali sono stati presentati in un avviso pubblico in cui si invitava alla manifestazione di interesse di enti, imprese, professionisti e liberi cittadini per la partecipazione alle future attività di implementazione della FUA.

Inoltre è stata lanciata una manifestazione di interesse, pubblicata sui siti istituzionali dei sei comuni dal 2 al 22 agosto, a cui partecipare mediante compilazione di apposito formulario on line. Alla manifestazione hanno partecipato principalmente imprese del settore turistico alberghiero ed extra alberghiero, un numero ridotto di enti di formazione e professionisti. La maggior parte dei soggetti ha segnalato l'interesse per le seguenti aree tematiche:

- Incremento della competitività del sistema turistico migliorando le competenze degli operatori del settore e la qualità dei servizi offerti;
- Promozione di nuovi investimenti per la competitività del territorio della FUA (Area Urbana Funzionale) di Ragusa;
- Adeguamento della rete infrastrutturale per migliorare l'accessibilità e l'intermodalità mediante la realizzazione di una rete della mobilità dolce, e con la creazione di itinerari (cammini, ciclovie, etc.), integrando servizi sul percorso con esperienze complementari (ad es. gastronomiche e culturali);
- miglioramento dell'informazione turistica e della comunicazione dei servizi offerti.



Nell'ambito della manifestazione di interesse sono stati inoltre proposti i seguenti servizi che potrebbero essere attivati o potenziati da Enti pubblici:

- Realizzazione itinerari cicloturistici, percorsi ciclabili urbani ed extra urbani;
- messa in sicurezza dei percorsi ciclabili esistenti;
- Realizzazione di parcheggi custoditi o video sorvegliati, in prossimità dei siti storici/artistici/culturali, dotandoli di stazioni di ricarica per e-bike;
- Potenziamento delle tratte ferroviarie dove è consentito il trasporto delle bici dei passeggeri/cicloturisti
- comunicazione e promozione del territorio e dei servizi legati al cicloturismo;
- Servizi di pulizia dei percorsi dedicati alla ciclovìa;
- Realizzazione di stazioni di ricarica di e-bike sparse lungo il percorso della ciclovìa oltre che nelle strutture associate.

Indicatore di output del coinvolgimento partenariale della Strategia Territoriale

ID	Indicatore	Unità di misura	Target intermedio (2024)	Target finale (2029)
RCO112	Portatori di interessi che partecipano alla preparazione e attuazione delle strategie di sviluppo territoriale integrato <sup>8</sup>	70	100	150

Infine ultimo aspetto riguarda il programma di interventi che darà continuità alla partecipazione dei portatori di interesse in fase di attuazione, nella definizione delle progettualità, degli Avvisi, ecc.

## 4. Le misure di contesto

Titolo	CUP	Azione di cui alla sezione 2.2 della ST (coerente/complementare)	Fonte finanziaria	Altro (specificare)	Altra fonte finanziaria	Localizzazione	Tipologia di intervento	Importo	Beneficiario	RUP	Data inizio lavori/consegna del servizio	Data fine lavori/condizione del servizio	% Avanzamento di spesa
<b>COMUNE DI RAGUSA</b>													
Intervento di Efficiamento Energetico della sala pluriuso comunale "Falcone Borsellino".	F24J22000090001	2.1.1	PNRR-M1C3Inv.1.3			Ragusa Ibla	Opere Pubbliche	240.000,00 €	Comune di Ragusa	Ing. Carmelo Licitra			80%
Costruzione di una mensa presso la scuola "Palazzello"	F25E22000030006	5.1.2.2	PNRR -M4C1 - inv. 1.2			Ragusa	Opere Pubbliche	660.000,00 €	Comune di Ragusa	Geom. Lucio Catania			30%
Intervento di "Costruzione di un asilo nido a marina di Ragusa".	F21B21001380001	5.1.2.8	PNRR-M4C1Inv.1.1			Marina di Ragusa	Opere Pubbliche	3.300.000,00 €	Comune di Ragusa	Geom. Lucio Catania			Consegna lavori 15/09/202
Intervento di "Costruzione di una scuola dell'infanzia a Marina di Ragusa a 9 sezioni".	F21B22000990006	5.1.2.2	PNRR-M4C1Inv.1.1			Marina di Ragusa	Opere Pubbliche	6.380.000,00 €	Comune di Ragusa	Geom. Lucio Catania			Consegna lavori 08/09/202
Intervento di "Realizzazione di un asilo nido in via Australia".	F25E22000220006	5.1.2.8	PNRR-M4C1Inv.1.1			Ragusa	Opere Pubbliche	1.375.000,00 €	Comune di Ragusa	Geom. Vincenzo Baglieri			Consegna lavori 05/09/202
Recupero di "Villa Moltisanti" per attività culturali.	F23D21001050001	5.1.2.10	PNRR-M5C2Inv.2.1			Ragusa	Opere Pubbliche	7.040.000,00 €	Comune di Ragusa	Ing. Carmelo Licitra			Aggiudicat o Appalto Integrato Avanzamento lavori
Riqualificazione e completamento dell'area del Foro Boario da destinare a Polo Fieristico Polifunzionale.	F29J21002210001	5.1.2.11	PNRR-M5C2Inv.2.1			Ragusa	Opere Pubbliche	7.700.000,00 €	Comune di Ragusa	Ing. Carmelo Licitra			Aggiudicat o Appalto Integrato Avanzamento lavori
Lavori di miglioramento della qualità del territorio del Parco degli Iblei con particolare attenzione alla Vallata Santa Domenica attraverso il recupero dei percorsi, dei muri a secco, dei contesti architettonici abbandonati, degli elementi degrado ad elevato impatto visivo e delle aree incolte.	F23D21001580001	5.1.2.11	PNRR-M5C2Inv.2.1			Ragusa	Opere Pubbliche	7.150.000,00 €	Comune di Ragusa	Arch. Maurizio Arestia			In corso Prog. Esecutivo Avanzamento lavori 0%
Costruzione di impianto sportivo al coperto per il volley, la pallacanestro e la scherma in C.da Selvaggio a Ragusa.	F25B22000010006	5.1.2.10	PNRR-M5C2Inv.3.1 (CLUSTER 1)			Ragusa	Opere Pubbliche	1.870.000,00 €	Comune di Ragusa	Geom. Vincenzo Baglieri			Consegna lavori 11/09/202
Intervento per l'efficiamento e la rifunzionalizzazione del polisportivo Aldo Campo.	F29F22000010006	2.1.1	PNRR-M5C2Inv.3.1 (CLUSTER 2)			Ragusa	Opere Pubbliche	960.000,00 €	Comune di Ragusa	Geom. Franco Civello			40%
Completamento del restauro del parco del castello di Donnafugata. 1° Stralcio	F25F22000010006	5.1.2.11	PNRR-M1C3Inv.2.3			Ragusa	Opere Pubbliche	2.000.000,00 €	Comune di Ragusa	Geom. Emanuele Russo			30%
Intervento per la valorizzazione la tutela e la fruizione sostenibile del SIC/ZSC "Fiume Irmínio"	F21B20001180006	5.1.2.6	Piano Sviluppo e Coesione Sicilia			Riserva dell'Irmínio	Opere Pubbliche	3.600.000,00 €	Comune di Ragusa	Arch. Maurizio Arestia			In corso Prog. Esecutivo Avanzamento
Riqualificazione del Lungomare Andrea Doria da Piazza Duca degli Abruzzi all'inizio di Piazza Malta a Marina di Ragusa.	F21B15000200004	5.1.2.11	Royalties petrolifere Regione Sicilia			Marina di Ragusa	Opere Pubbliche	2.750.000,00 €	Comune di Ragusa	Geom. Salvatore Chessari			90%

Intervento per la valorizzazione la tutela e la fruizione sostenibile del SIC/ZSC "Fiume Irmínio"	F21B20001180006	5.1.2.6	Piano Sviluppo e Coesione Sicilia			Riserva dell'Irminio	Opere Pubbliche	3.600.000,00 €	Comune di Ragusa	Arch. Maurizio Arestia			In corso Prog. Esecutivo Avanzamento lavori 0%
Riqualificazione del Lungomare Andrea Doria da Piazza Duca degli Abruzzi all'inizio di Piazza Malta a Marina di Ragusa.	F21B15000200004	5.1.2.11	Royalties petrolifere Regione Sicilia			Marina di Ragusa	Opere Pubbliche	2.750.000,00 €	Comune di Ragusa	Geom. Salvatore Chessari			90%
Riqualificazione del Lungomare Bisani - Tratto da Punta Di Mola allo Scalo Trapanese - intervento di Potenziamento e messa in Sicurezza della mobilità Ciclo-Pedonale.	F29J19000570006	5.1.2.11	PAC			Marina di Ragusa	Opere Pubbliche	5.300.000,00 €	Comune di Ragusa	Arch. Rosario Scillone			Appaltato Avanzamento lavori 0%
Restauro Palazzo della Cancelleria.	F27H15001790002	5.1.2.9	Min. Cultura (1.000.000,00 €)	L.R. 61/81 (700.000,00 €)		Ragusa Ibla	Opere Pubbliche	1.700.000,00 €	Comune di Ragusa	Geom. Giovanni Selvaggio			30%
Lavori di restauro e recupero funzionale a teatro comunale dell'ex Cinema Marino già Teatro della Concordia in Ragusa in via Ecce Homo - (1° stralcio)	F26F20000000004	5.1.2.10	Legge Regionale 61/81			Ragusa	Opere Pubbliche	3.350.000,00 €	Comune di Ragusa	Ing. Giuseppe Corallo			70%
Lavori di restauro e recupero funzionale a teatro comunale dell'ex Cinema Marino già Teatro della Concordia in Ragusa in via Ecce Homo - (2° stralcio)	F25F21001690006	5.1.2.10	Fondo Sviluppo e Coesione 2021-2027 Delibera Cipes 79/2021			Ragusa	Opere Pubbliche	2.000.000,00 €	Comune di Ragusa	Ing. Giuseppe Corallo			In corso Prog. Esecutivo Avanzamento lavori 0%
Metroferrovia - Polo ospedaliero - Cisternazzi - opere di connessione al tessuto urbano.	F21E18000320001	2.8.1	Stato Presidenza Consiglio Ministri "Decreto Periferie"			Ragusa	Opere Pubbliche	2.000.000,00 €	Comune di Ragusa	Geom. Lucio Catania			In corso Variante PRG Avanzamento lavori 0%
Metroferrovia - Fermata Carmine - intervento per la riduzione rischio idrogeologico - Codice Dissesto PAI 082-7RG-051 ed opere di connessione al tessuto urbano.	F24H18000130001	5.1.2.3	Stato Presidenza Consiglio Ministri "Decreto Periferie"			Ragusa	Opere Pubbliche	2.500.000,00 €	Comune di Ragusa	Geom. Giuliana Carrubba			Approvazione progetto esecutivo
Metroferrovia - Stazione Ibla - opere di connessione al tessuto urbano	F21B18000790001	2.8.1	Stato Presidenza Consiglio Ministri "Decreto Periferie"				Opere Pubbliche	2.000.000,00 €	Comune di Ragusa	Geom. Giuliana Carrubba			In corso Variante PRG Avanzamento lavori 0%
Intervento "metroferrovia - stazione Ragusa centrale (opere di connessione al tessuto urbano)	F21E18000310001	2.8.1	Stato Presidenza Consiglio Ministri "Decreto Periferie"			Ragusa	Opere Pubbliche	4.500.000,00 €	Comune di Ragusa	Geom. Salvatore Chessari			35%
Ascensori S. Paolo, Carmine - abbattimento barriere architettoniche tra Ibla e Ragusa centro.	F21E18000300001	2.8.1	Stato Presidenza Consiglio Ministri "Decreto Periferie"			Ragusa	Opere Pubbliche	5.500.000,00 €	Comune di Ragusa	Arch. Rosario Scillone			Acquisizioni e pareri su Prog. Esecutivo Avanzamento 0%

Riqualificazione della Piazzetta Mons. Tidona - completamento e sistemazione del passaggio pedonale tra Piazza San Giovanni e via M. Rapisardi.	F23D20002210004	5.1.2.11	Legge Regionale 61/81		Ragusa	Opere Pubbliche	300.000,00 €	Comune di Ragusa	Geom. Vincenzo Baglieri			40%
Intervento per l'eliminazione del rischio di frana e la messa in sicurezza delle latomie di CAVA GONFALONE	F24H20000550001	5.1.2.3	M2C4 - Inv. 2.2 - Medie Opere		Ragusa	Opere Pubbliche	995.000,00 €	Comune di Ragusa	Geom. Giovanni Schininà			80%
Intervento per l'eliminazione del rischio idraulico urbano mediante la realizzazione di una nuova condotta per lo smaltimento delle acque bianche nella VALLATA S.DOMENICA	F27B20002460001	5.1.2.3	M2C4 - Inv. 2.2 - Medie Opere		Ragusa	Opere Pubbliche	995.000,00 €	Comune di Ragusa	Geom. Giovanni Schininà			80%
Lavori di riqualificazione energetica dei centri luminosi negli impianti di pubblica illuminazione comunali - 3° stralcio funzionale.	F24E16001530002	2.1.3	Royalties petrolifere Regione Sicilia		Ragusa	Opere Pubbliche	1.785.000,00 €	Comune di Ragusa	Ing. Carmelo Licitra			70%
Intervento di recupero ed adeguamento normativo del Castello di Donnafugata finalizzato alla tutela ed alla valorizzazione.	F28C20000280002	5.1.2.10	PO FERS 2014-2020 AZ. 6.7.1 Agenda Urbana RG-MODICA		Ragusa	Opere Pubbliche	1.100.000,00 €	Comune di Ragusa	Geom. Vincenzo Baglieri			95%
Intervento per la promozione dell'eco efficienza e riduzione dei consumi di energia primaria nell'edificio scolastico Blangiardo dell'istituto comprensivo S.M. Berlinguer.	F21F19000170006	2.1.1	PO FERS 2014-2020 AZ. 4.1.1. Agenda Urbana RG-MODICA		Ragusa	Opere Pubbliche	1.250.000,00 €	Comune di Ragusa	Geom. Lucio Catania			70%
Intervento per la promozione dell'eco-efficienza e riduzione dei consumi di energia primaria nell'edificio scolastico Istituto Comprensivo "Francesco Crispi" di Via V.E. Orlando	F22G19001350006	2.1.1	PO FERS 2014-2020 AZ. 4.1.1. Agenda Urbana RG-MODICA		Ragusa	Opere Pubbliche	1.900.000,00 €	Comune di Ragusa	Ing. Giacomo Rizzo			95%
Intervento per la promozione dell'eco-efficienza e riduzione dei consumi di energia primaria nella scuola materna "Aldo Moro".	F21F19000190006	2.1.1	PO FERS 2014-2020 AZ. 4.1.1. Agenda Urbana RG-MODICA		Ragusa	Opere Pubbliche	370.000,00 €	Comune di Ragusa	Ing. Giacomo Rizzo			95%
Intervento per la promozione dell'eco-efficienza e riduzione dei consumi di energia primaria nell'edificio scolastico "Diodoro Siculo" dell'istituto comprensivo "Berlinguer".	F22G19001330006	2.1.1	PO FERS 2014-2020 AZ. 4.1.1. Agenda Urbana RG-MODICA		Ragusa	Opere Pubbliche	925.000,00 €	Comune di Ragusa	Geom. Lucio Catania			60%
Intervento per la promozione dell'eco-efficienza e riduzione dei consumi di energia primaria nella scuola materna "Psaumida".	F21F19000180006	2.1.1	PO FERS 2014-2020 AZ. 4.1.1. Agenda Urbana RG-MODICA		Ragusa	Opere Pubbliche	370.000,00 €	Comune di Ragusa	Ing. Giacomo Rizzo			90%
Progetto di efficientamento energetico dell'Istituto Comprensivo "S. Quasimodo" Via E. Fieramosca, 39.	F29J17000470002	2.1.1	PO FERS 2014-2020 AZ. 4.1.1. Agenda Urbana RG-MODICA		Ragusa	Opere Pubbliche	1.617.283,00 €	Comune di Ragusa	Ing. Carmelo Licitra			70%
Progetto di efficientamento energetico del complesso sportivo piscina e palasport "Palaminardi" di C.da Selvaggio.	F21I17000410002	2.1.1	PO FERS 2014-2020 AZ. 4.1.1		Ragusa	Opere Pubbliche	1.424.003,34 €	Comune di Ragusa	Ing. Carmelo Licitra			80%
Intervento di adeguamento alla norma Coni e ristrutturazione dell'impianto sportivo "Palapadua" in Ragusa		5.1.2.10	Mutuo		Ragusa	Opere Pubbliche	300.000,00 €	Comune di Ragusa	Geom. Franco Civello			Appaltato Avanzamento lavori 0%

Riqualificazione copertura Mercato ortofrutticolo		5.1.2.11	Mutuo			Ragusa	Opere Pubbliche	450.000,00 €	Comune di Ragusa	Geom. Vincenzo Baglieri			95%
Intervento per l'adattamento ai cambiamenti climatici in ambito urbano mediante la realizzazione di un'area a verde attrezzato nell'Ex-Scalo Mercè	F21B21004020001	2.4.2	Ministero Ambiente Lotta ai cambiamenti climatici			Ragusa	Opere Pubbliche	620.288,00 €	Comune di Ragusa	Geom. Marcello Licitra			80%
Completamento lavori di realizzazione comunita' alloggio e casa protetta per anziani e per disabili in Via Psaumida - 2° stralcio.	F29J18000630006	5.1.2.8	PO FERS 2014-2020 AZ. 9.3.1. Agenda Urbana RG-MODICA			Ragusa	Opere Pubbliche	1.100.000,00 €	Comune di Ragusa	Ing. Vincenzo Bonomo			70%
Interventi di recupero di alloggi di proprietà comunale per incrementare la disponibilità di alloggi sociali – 1° lotto (alloggi ubicati a Ragusa ovest).	F24C20000050006	5.1.2.7	PO FERS 2014-2020 AZ. 9.4.1. Agenda Urbana RG-MODICA			Ragusa	Opere Pubbliche	480.000,00 €	Comune di Ragusa	Ing. Vincenzo Bonomo			80%
Interventi di recupero di alloggi di proprietà comunale per incrementare la disponibilità di alloggi sociali – 2° lotto (alloggi ubicati in corso Mazzini e via Sacerdote Cabbibo).	F24C20000060006	5.1.2.7	PO FERS 2014-2020 AZ. 9.4.1. Agenda Urbana RG-MODICA			Ragusa	Opere Pubbliche	500.000,00 €	Comune di Ragusa	Ing. Vincenzo Bonomo			80%
Interventi di recupero di alloggi di proprietà comunale per incrementare la disponibilità di alloggi sociali – 3° lotto (alloggi ubicati a Ragusa Ibla).	F24C20000070006	5.1.2.7	PO FERS 2014-2020 AZ. 9.4.1. Agenda Urbana RG-MODICA			Ragusa	Opere Pubbliche	531.861,00 €	Comune di Ragusa	Ing. Vincenzo Bonomo			80%
Copertura tribuna, messa a norma degli spogliatoi, riqualificazione e rifacimento terreno di gioco del campo Rugby.		5.1.2.10	FONDI PAC			Ragusa	Opere Pubbliche	1.500.000,00 €	Comune di Ragusa	Ing. Giuseppe Corallo			90%
Potenziamento e riqualificazione della viabilità di accesso alle Masserie, Ville Rurali, Torri, e altri contesti di interesse architettonico della campagna ragusana tipica, diffusi nel territorio comunale. (Progetto Pilota per la qualità dei percorsi e la fruizione di beni territoriali diffusi).	F27H08001410006	5.1.2.9	PO FERS 2014-2020			Ragusa	Opere Pubbliche	5.000.000,00 €	Comune di Ragusa	Geom. Salvatore Chessari			75%
Messa in sicurezza ed adeguamento normativo degli asili nido comunali.	F25F20000210006	5.1.2.8	PR FESR 2014-2020			Ragusa	Opere Pubbliche	200.000,00 €	Comune di Ragusa	Geom. Vincenzo Baglieri			95%
Ospitalità e formazione per il contrasto al caporalato, ristrutturazione dell'ex scuola rurale di C.da Genisi.	F24B19001020006	5.1.2.8	Autorità di Gestione del PON "Legalità" 2014-2020			Ragusa	Opere Pubbliche	587.453,00 €	Comune di Ragusa	Geom. Vincenzo Baglieri			90%
Intervento per l'incremento e la valorizzazione dell'offerta turistica nei siti storici di Ibla, di Marina di Ragusa e del Castello di Donnafugata.		5.1.2.9	GAL			Ragusa	Opere Pubbliche	300.000,00 €	Comune di Ragusa	Ing. Carmelo Licitra			95%
Lavori di realizzazione rete idrica del villaggio "Gatto Corbino"	F21B21005340004	5.1.2.4	MUTUO CASSA DD.PP.			Ragusa	Opere Pubbliche	650.000,00 €	Comune di Ragusa	Geom. Giovanni Schinina			90%
Riqualificazione ed efficientamento degli impianti della rete di pubblica illuminazione del comune di Ragusa (contratto di rendimento energetico mediante affidamento in concessione).		2.1.3	PR FESR 2014-2020			Ragusa	Opere Pubbliche	7.089.080,00 €	Comune di Ragusa	Ing. Carmelo Licitra			In corso di appalto Avanzamento lavori 0%

Realizzazione di un nuovo impianto fotovoltaico da 78,38 kWp da installare sul tetto dell'edificio "Delegazione Marina" sito in via Benedetto Brin, 52 a Marina di Ragusa e di una Infrastruttura per la ricarica di auto elettriche (22+3 kW)	F23D21003840004	2.1.1	MUTUO CASSA DD.PP.		Ragusa	Opere Pubbliche	170.000,00 €	Comune di Ragusa	Ing. Carmelo Licitra		10%
Interventi di manutenzione e riqualificazione dell'area del Foro Boario di Ragusa da destinare alla Fiera agroalimentare del Mediterraneo.		5.1.2.11	Fondo Sviluppo e Coesione 2021-2027 Delibera Cipess 79/2021		Ragusa	Opere Pubbliche	690.000,00 €	Comune di Ragusa	ing. Carmelo Licitra		In corso Prog. Esecutivo Avanzamento lavori 0%
Interventi di restauro e valorizzazione del Giardino Storico Villa di Ibla.	F28E22000380001	5.1.2.6	L.R. 61/81		Ragusa	Opere Pubbliche	500.000,00 €	Comune di Ragusa	Geom. Emanuele Russo		90%
Accessibilità, riqualificazione e fruizione del Parco costiero dei Canalotti - (Progetto pilota per la riqualificazione e la fruizione sostenibile di ambiti costieri ad elevata valenza naturalistica e turistica)	F23D19000260006	5.1.2.6	PO FERS 2014-2020 AZ. 6.5.1		Ragusa	Opere Pubbliche	1.700.000,00 €	Comune di Ragusa	Chessari		In corso di appalto Avanzamento lavori 0%
Realizzazione del sistema di varchi elettronici a servizio di aree ZTL del PUMS – 2^ stralcio funzionale: Marina di Ragusa.		2.8.1			Ragusa	Opere Pubbliche	300.000,00 €	Comune di Ragusa	Geom. Lucio Catania		20%
Intervento di Miglioramento Sismico della Scuola G. Pascoli - corpo Aule	F23F14000030001	2.4.3	OCDPC n. 171/2014		Ragusa	Opere Pubbliche	1.435.971,00 €	Comune di Ragusa	Geom. Vincenzo Baglieri		20%
Intervento di miglioramento sismico del corpo palestra dell'edificio scolastico G. Pascoli	F23F14000040001	2.4.3	OCDPC n. 171/2014		Ragusa	Opere Pubbliche	426.920,00 €	Comune di Ragusa	Geom. Vincenzo Baglieri		20%
Intervento per l'eliminazione del rischio idraulico urbano mediante la realizzazione del collettore acque bianche - PIAZZA CROCE - via Lisia - piazzale antistante la Polimeri Europa	F27B20002440001	5.1.2.3	M2C4 - Inv. 2.2 - Medie Opere		Ragusa	Opere Pubbliche	990.000,00 €	Comune di Ragusa	Geom. Giovanni Schininà		80%
Intervento per l'eliminazione del rischio idraulico urbano mediante la realizzazione del collettore acque bianche di collegamento tra VIA DUCEZIO e il piazzale antistante la Polimeri Europa.	F27B20002450001	5.1.2.3	M2C4 - Inv. 2.2 - Piccole Opere		Ragusa	Opere Pubbliche	990.000,00 €	Comune di Ragusa	Geom. Giovanni Schininà		20%
Piscina comunale di c.da Selvaggio - ripristino e coibentazione della copertura - 2023	F24J22001020006	5.1.2.10	M2C4 - Inv. 2.2 - Piccole Opere		Ragusa	Opere Pubbliche	170.000,00 €	Comune di Ragusa	Geom. Franco Civello		Consegna lavori 08/09/2023
Adeguamento funzionale, messa in sicurezza della copertura e degli impianti della palestra del plesso scolastico "Qausimodo" sito in Via Portovenere a Marina di Ragusa.	F25F21001050006	5.1.2.10	POC 2014-2020		Ragusa	Opere Pubbliche	350.000,00 €	Comune di Ragusa	Ing. Giacomo Rizzo		Consegna lavori 11/09/2023
Intervento di messa in sicurezza degli edifici scolastici finalizzata al mantenimento dell'agibilità - anno 2022.	F22B22000300004	5.1.2.2	MUTUO CASSA DD.PP.		Ragusa	Opere Pubbliche	600.000,00 €	Comune di Ragusa	Ing. Beniamino Calabrò		90%

Esperienza del cittadino nei servizi pubblici - COMUNI	F21F22000390006	5.1.2.1	PNRR			Ragusa	Acquisizione di Servizi	328.160,00 €	Comune di Ragusa	dott. Juri Lettica			
Adozione APP IO	F21F22001220006	5.1.2.1	PNRR			Ragusa	Acquisizione di Servizi	5.824,00 €	Comune di Ragusa	dott. Juri Lettica			
Estensione utilizzo piattaforme nazionali di identità digitali - SPID CIE	F21F22000040006	5.1.2.1	PNRR			Ragusa	Acquisizione di Servizi	14.000,00 €	Comune di Ragusa	dott. Juri Lettica			
Abilitazione al cloud per le PA locali	F21C23000030006	5.1.2.1	PNRR			Ragusa	Acquisizione di Servizi	385.888,00 €	Comune di Ragusa	dott. Juri Lettica			
Piattaforme notifiche digitali Comuni	F21F22004060006	5.1.2.1	PNRR			Ragusa	Acquisizione di Servizi	59.966,00 €	Comune di Ragusa	dott. Juri Lettica			
Adozione piattaforma pagoPA	F21F23000090006	5.1.2.1	PNRR			Ragusa	Acquisizione di Servizi	45.525,00 €	Comune di Ragusa	dott. Juri Lettica			
Piattaforma Digitale Nazionale Dati	F51F22009750006	5.1.2.1	PNRR			Ragusa	Acquisizione di Servizi	162.748,00 €	Comune di Ragusa	dott. Juri Lettica			
<b>COMUNE DI VITTORIA</b>													
Efficientamento energetico della scuola per l'infanzia Luigi Frasca	D52G20000910006	4.1.1	PO FEASR 2014-2020			VITTORIA		€ 648.000,00		Arch. Roberto Cosentino			
Efficientamento energetico della scuola per l'infanzia "Buozi"	D52G20000920006	4.1.1	PO FEASR 2014-2020			VITTORIA		€ 202.000,00		Dott.ssa C. Garofalo			
Efficientamento energetico della scuola per l'infanzia "Che Guevara"	D52G20000930006	4.1.1	PO FEASR 2014-2020			VITTORIA		€ 685.000,00		Arch. Giancarlo Eterno			
Efficientamento energetico del Teatro comunale	D52J20000800006	4.1.1	PO FEASR 2014-2020			VITTORIA		€ 1.165.000,00		Arch. Giancarlo Eterno			
Stralcio funzionale ricostruzione spiaggia tra Punta Zafaglione e Scoglitti	D56J20000320006	5.1.1	PO FEASR 2014-2020			VITTORIA		€ 1.440.000,00		Dott.ssa C. Garofalo			
Completamento e funzionalizzazione dell'edificio pubblico strategico in c.da Crivello finalizzato alla realizzazione di un presidio operativo di protezione civile (area di ammassamento, C.O.C., C.O.M., Centro Cuore) inclusa la realizzazione della rete di informazione per la popolazione secondo i dettami ed i contenuti del piano comunale di Protezione Civile	D52E20000190006	5.3.3	PO FEASR 2014-2020			VITTORIA		€ 110.000,00		Dott.ssa C. Garofalo			
Ristrutturazione e ampliamento dotazione ricettiva e riqualificazione dello spazio esterno e fitodepurazione della struttura comunale esistente in C.da Boscopiano	D51F20000040006	9.3.5	PO FEASR 2014-2020			VITTORIA		€ 810.000,00		Arch. E. Ciccirella			
Riqualificazione arenile Riviera Lanterna - Scoglitti tratto compreso Faro e Via Del Mare con realizzazione di strutture per animazione socio-culturale, spazi per lo spettacolo e spazi verdi per lo svago e le attività sportive denominato - Parco Costiero di Ponente"	D51E18000050002	9.6.6	PO FEASR 2014-2020			VITTORIA		€ 600.000,00		Arch. Giancarlo Eterno			

Intervento di recupero locali EX MATTATOIO comunale da destinare a luoghi di aggregazione Giovanile con attività animazione sociale e collettiva connesso attività musicale.	D51E1800040002	9.6.6	PO FEASR 2014-2020		VITTORIA		€ 600.000,00		Arch. E. Ciccirella		
Interventi di riqualificazione delle periferie diffuse di Vittoria	D51E1800030002	9.6.6	PO FEASR 2014-2020		VITTORIA		€ 600.000,00		Arch. E. Ciccirella		
Riqualificazione ambientale e messa in sicurezza VILLA COMUNALE di Vittoria	D55H18000440001	9.6.6	PO FEASR 2014-2020	Bilancio comunale	VITTORIA		€ 660.000,43		Dott.ssa C. Garofalo		
Intervento per la Realizzazione di un edificio per la scuola dell'infanzia nei pressi della distilleria dell'ex consorzio agrario di Vittoria	D55E22000130006	M4 C1 1.1	PNRR		VITTORIA		€ 2.664.000,00		Arch. Roberto COSENTINO		
Realizzazione di un asilo nido in viale Europa - Vittoria	D55E22000100006	M4 C1 1.1	PNRR		VITTORIA		€ 3.456.000,00		Arch. Roberto COSENTINO		
Realizzazione di una scuola dell'infanzia a piazza Berlinguer - Vittoria	D55E22000110006	M4 C1 1.1	PNRR		VITTORIA		€ 5.390.400,00		Arch. Roberto COSENTINO		
Rigenerazione del Palazzetto dello sport - Via Lachina	D53I22000090006	M5 C2 M3 I3.1 CLUSTER 2	PNRR		VITTORIA		€ 500.000,00		Arch. Roberto COSENTINO		
Manutenzione straordinaria messa in sicurezza e ripristino dell'impianto Ex Cooperativa sportiva Piscina - N. Terranova	D55721000720001	M5 C2.I2.2	PNRR		VITTORIA		€ 1.500.000,00		Arch. G. SALERNO		
Impianto Polivalente all'interno dell'ex Campo di Concentramento	D55B22000110006	M5 C2 M3 I3.1 CLUSTER 1	PNRR		VITTORIA		€ 2.000.000,00		Arch. Roberto COSENTINO		
Realizzazione di una mensa scolastica all'interno dell'asilo nido "C. Collodi" - Vittoria	D55E22000140006	M4. C1. 1.2	PNRR		VITTORIA		€ 500.000,00		Arch. Giancarlo Eterno		
Realizzazione di una mensa scolastica all'interno dell'i.c. Portella della Ginestra" - Vittoria	D55E22000150006	M4. C1. 1.2	PNRR		VITTORIA		€ 1.000.000,00		Arch. Giancarlo Eterno		
Riqualificazione Riviera Lanterna - COMPLETAMENTO	D5932100574001	M5.C2.I2.2	PNRR		VITTORIA		€ 1.907.382,00		Arch. Giancarlo Eterno		
Restauro ed adeguamento funzionale di Palazzo Ricca	D55F21000700001	M5.C2.I2.2	PNRR		VITTORIA		€ 2.400.000,00		Arch. G. Sortino		
Piste ciclabili a Scoglitti	D59I21005750001	M5.C2.I2.2	PNRR		VITTORIA		€ 500.000,00		Arch. Giancarlo Eterno		
Adeguamento alle norme di sicurezza e completamento del Campo di calcio comunale Andolina in Scoglitti	D58H22000060001	M5.C2.I2.3	PNRR		VITTORIA		€ 600.000,00		Arch. Roberto COSENTINO		
Inerbamento Campo calcio EMAIA	D55F21000770001	M5.C2.I2-2	PNRR		VITTORIA		€ 750.000,00		Arch. Roberto COSENTINO		
Aumento del livello di resilienza al rischio idraulico e ripristino delle strutture dei terrazzamenti a seguito di calamità naturali, lungo la Via Girolamo Giardina	D57B20000380001	M2 C4 I 2.2	PNRR		VITTORIA		€ 945.250,00		Arch. Roberto COSENTINO		
Bonifica e consolidamento del fronte roccioso limitrofo al "boschetto" della Villa Comunale di Vittoria	D57B20000360001	M2 C4 I 2.2	PNRR		VITTORIA		€ 995.000,00		Dott.ssa Chiara GAROFALO		
Mitigazione del rischio idrogeologico del fronte roccioso di C.da Nipitella - Vittoria	D57B20000350001	M2 C4 I 2.2	PNRR		VITTORIA		€ 946.200,00		Arch. Roberto COSENTINO		
Bonifica e consolidamento del fronte roccioso limitrofo al Cimitero di Vittoria in C.da Cappellaris	D57B20000390001	M2 C4 I 2.2	PNRR		VITTORIA		€ 947.150,00		Dott.ssa Chiara GAROFALO		



Mitigazione rischio frana Riviera Lanterna	D57B20000370001	M2 C4 I 2.2	PNRR		VITTORIA		€ 929.100,00		Dott.ssa Chiara GAROFALO			
Intervento di adeguamento sismico del plesso scolastico Giovanni XXIII	D58E18000160009				VITTORIA		€ 4.828.619,00		Dott.ssa Chiara GAROFALO			
Lavori di ristrutturazione edilizia immobili confiscati alla mafia C.da Alcerito e di un capannone con uffici in Via Incardona da destinare strutture e centri servizi soggetti vulnerabili a rischio devianza - Denominato progetto Ri.prov@	D56B18000290002				VITTORIA		€ 1.500.000,00		Arch. Giancarlo Eterno			
Manutenzione straordinaria, abbattimento barriere architettoniche ed adeguamento funzionale dell'immobile comunale "Delegazione Municipale" sito a Scoglietti	D58B20000910006				VITTORIA		€ 1.683.589,48		Arch. Giancarlo Eterno			

### COMUNE DI MODICA

efficientamento energetico delegazione comunale di frigintini	J82G19002200006	4.1.1	PR FESR 2014-2020		comune modica	Opere Pubbliche	370.000,00 €	ente locale	ing francesco paolino			
efficientamento energetico scuola gianforma	J82G19002270006	4.1.1	PR FESR 2014-2020		comune modica	Opere Pubbliche	263.700,00 €	ente locale	ing francesco paolino	01/09/2022		
efficientamento energetico scuola sacro cuore	J82G19002300006	4.1.1	PR FESR 2014-2020		comune modica	Opere Pubbliche	265.000,00 €	ente locale	ing francesco paolino			
efficientamento energetico treppiedi nord	J82G19002320006	4.1.1	PR FESR 2014-2020		comune modica	Opere Pubbliche	435.000,00 €	ente locale	ing francesco paolino	02/08/2023		
efficientamento energetico piscina comunale	J82I19026430006	4.1.1	PR FESR 2014-2020		comune modica	Opere Pubbliche	1.570.000,00 €	ente locale	ing francesco paolino			
efficientamento energetico palazzo san domenico	J82I19026440006	4.1.1	PR FESR 2014-2020		comune modica	Opere Pubbliche	1.480.000,00 €	ente locale	ing francesco paolino			
efficientamento energetico scuola piano gesu'	J82B21700310006	4.1.1	PR FESR 2014-2020		comune modica	Opere Pubbliche	560.000,00 €	ente locale	geom salvatore spadola	07/04/2023		
efficientamento energetico scuola carlo amore plesso s.teresa	J82B17000300006	4.1.1	PR FESR 2014-2020		comune modica	Opere Pubbliche	335.000,00 €	ente locale	geom giorgio scivoletto	13/09/2022	02/08/2023	
efficientamento energetico scuola giacomo albo via furio camillo	J82G19002260006	4.1.1	PR FESR 2014-2020		comune modica	Opere Pubbliche	383.411,39 €	ente locale	geom giorgio scivoletto	31/05/2023		
efficientamento energetico scuola raffaele poimomani plesso falcone	J82B18000180006	4.1.1	PR FESR 2014-2020		comune modica	Opere Pubbliche	560.000,00 €	ente locale	geom giorgio scivoletto	14/11/2022	21/08/2023	
efficientamento energetico portatori handicap via sacro cuore	J82G19002190006	4.1.1	PR FESR 2014-2020		comune modica	Opere Pubbliche	369.060,51 €	ente locale	geom carmelo amore	18/08/2023		
efficientamento energetico scuola carlo amore plesso cannizzara	J82G19002220006	4.1.1	PR FESR 2014-2020		comune modica	Opere Pubbliche	970.000,00 €	ente locale	geom vincenzo terranova			
efficientamento energetico scuola treppiedi sud	J82G19002300006	4.1.1	PR FESR 2014-2020		comune modica	Opere Pubbliche	558.556,06 €	ente locale	geom vincenzo terranova			
efficientamento energetico scuola giovanni XXIII	J82G19002280006	4.1.1	PR FESR 2014-2020		comune modica	Opere Pubbliche	474.000,00 €	ente locale	geom vincenzo terranova			
efficientamento energetico scuola giacomo albo via nazionale	J82G19002240006	4.1.1	PR FESR 2014-2020		comune modica	Opere Pubbliche	731.000,00 €	ente locale	geom vincenzo terranova			

ristrutturazione centro di aggregazione per minori ex mattatoio via fontana	J85J19000800006	9.3.1	PR FESR 2014-2020		bilancio comunale (€ 140.000,00)	comune modica	Opere Pubbliche	3.240.000,00 €	ente locale	ing francesco paolino	06/07/2023		
completamento centro diurno per anziani quartiere sorda	J82G19002350006	9.3.5	PR FESR 2014-2020			comune modica	Opere Pubbliche	813.100,00 €	ente locale	geom carmelo amore			
realizzazione sagrato madonna delle grazie	J84H20000260002	6.7.1	PR FESR 2014-2020			comune modica	Opere Pubbliche	650.000,00 €	ente locale	ing francesco paolino	28/10/2022		
completamento palazzo dei mercedari	J85C2000070006	6.7.1	PR FESR 2014-2020			comune modica	Opere Pubbliche	1.000.000,00 €	ente locale	geom giorgio scollo	14/04/2023		
completamento impianto sportivo pietro scollo cluster 1	J55E22000170006		PNRR		bilancio comunale (€ 507.446,48 )	comune modica	Opere Pubbliche	2.155.000,00 €	ente locale	ing francesco paolino			
rigenerazione impianto sportivo pietro scollo cluster 2	J53I22000120006		PNRR		bilancio comunale (€ 262.553,52)	comune modica	Opere Pubbliche	1.115.000,00 €	ente locale	ing francesco paolino			
ristrutturazione palascherma cluster 3	J55B22000200006		PNRR			comune modica	Opere Pubbliche	3.200.000,00 €	ente locale	ing francesco paolino			
rigenerazione urbana palazzo degli studi	J83D21001320001		PNRR			comune modica	Opere Pubbliche	1.627.872,00 €	ente locale	ing francesco paolino			
rigenerazione urbana palazzo campaiilla	J83D21001340001		PNRR			comune modica	Opere Pubbliche	2.269.573,00 €	ente locale	ing francesco paolino			
rigenerazione urbana palazzo denaro papa	J83D21001300001		PNRR			comune modica	Opere Pubbliche	1.605.555,00 €	ente locale	ing francesco paolino			
rigenerazione urbana piazza mediterraneo	J83D21001330001		PNRR			comune modica	Opere Pubbliche	700.000,00 €	ente locale	ing francesco paolino			
rigenerazione urbana area mercato ortofrutticolo viale medaglie d'oro	J83D21001310001		PNRR			comune modica	Opere Pubbliche	797.000,00 €	ente locale	geom giorgio scollo			
rigenerazione urbana albergo dei poveri	J84E21002070001		PNRR			comune modica	Opere Pubbliche	3.000.000,00 €	ente locale	geom vincenzo terranova			
realizzazione asilo nido via don minzoni	J85E22000260006		PNRR			comune modica	Opere Pubbliche	1.080.000,00 €	ente locale	ing francesco paolino			
riconversione asilo via gianforma	J83C22000510006		PNRR			comune modica	Opere Pubbliche	345.800,00 €	ente locale	geom giuseppe spadaro			
mitigazione rischio idrogeologico torrente cava ispica ponte baravitalla	J83H19000550001		Altro (specificare)		legge n.145/2018 anno 2020	comune modica	Opere Pubbliche	1.000.000,00 €	ente locale	ing francesco paolino			
mitigazione rischio idrogeologico alveo via fontana	J83H19000590001		Altro (specificare)		legge n.145/2018 anno 2020	comune modica	Opere Pubbliche	990.000,00 €	ente locale	ing francesco paolino			
mitigazione rischio idrogeologico torrente passogatta a monte	J83H19000560001		Altro (specificare)		legge n.145/2018 anno 2020	comune modica	Opere Pubbliche	1.000.000,00 €	ente locale	ing francesco paolino			
mitigazione rischio idrogeologico torrente san liberale	J84H20000126001		Altro (specificare)		legge n.145/2018 anno 2022	comune modica	Opere Pubbliche	995.000,00 €	ente locale	ing francesco paolino			

Titolo	CUP	Azione di cui alla sezione 2.2 della ST (coerente/complementare)	Fonte finanziaria	Altro (specificare)	Altra fonte finanziaria	Localizzazione	Tipologia di intervento	Importo	Beneficiario	RUP	Data inizio lavori/ consegna del servizio	Data fine lavori/condizione del servizio	% Avanzamento di spesa
mitigazione rischio idrogeologico torrente passo gatta prolungamento	J84H20001250001		Altro (specificare)		legge n.145/2018 anno 2022	comune modica	Opere Pubbliche	995.000,00 €	ente locale	ing francesco paolino			
mitigazione rischio idrogeologico via gianforma margione	J84H20001270001		Altro (specificare)		legge n.145/2018 anno 2022	comune modica	Opere Pubbliche	995.000,00 €	ente locale	ing francesco paolino			
mitigazione rischio idrogeologico vanella 179	J84H20001290001		Altro (specificare)		legge n.145/2018 anno 2022	comune modica	Opere Pubbliche	995.000,00 €	ente locale	ing francesco paolino			
mitigazione rischio idrogeologico via risorgimento e ultima traversa via san giuliano	J84H20001280001		Altro (specificare)		legge n.145/2018 anno 2022	comune modica	Opere Pubbliche	995.000,00 €	ente locale	ing francesco paolino			
mitigazione rischio idrogeologico c.da scardacucco	J83H19000570001		Altro (specificare)		legge n.145/2018 anno 2020	comune modica	Opere Pubbliche	895.000,00 €	ente locale	geom vincenzo terranova			
mitigazione rischio idrogeologico san silvestro rassabia fasana cava fazio	J83H19000540001		Altro (specificare)		legge n.145/2018 anno 2020	comune modica	Opere Pubbliche	1.000.000,00 €	ente locale	geom vincenzo terranova			
completamento centro congressi presso il castello dei conti	J85F19000650006	1 asse 10	POC 2014-2020		bilancio comunale (€ 104.306,3)	comune modica	Opere Pubbliche	1.687.209,02 €	ente locale	geom giorgio scollo			
<b>COMUNE DI SCICLI</b>													
Riqualificazione funzionale e messa in sicurezza di edifici scolastici destinati ad asili nido e scuole di infanzia che consentano il recupero della struttura per la creazione di nuovi posti	E43C22000440006	5.1.2.2	PNRR			Cozzo Chiesa	Opere Pubbliche	428.957,10 €	comune di Scicli	Andrea Pisani	30/09/2023	30/09/2024	0%
Nuova costruzione di edifici da destinare ad asili nido e scuole di infanzia	E45E22000260006	5.1.2.2	PNRR			Asilo di Donnalucata	Opere Pubbliche	1.187.842,09 €	Comune di Scicli	Andrea Pisani	30/09/2023	31/12/2024	0%
MISURA 1.4.5 "PIATTAFORMA NOTIFICHE DIGITALI" COMUNI (SETTEMBRE 2022)	E41F22004040006	5.1.2.1	PNRR				Opere Pubbliche	59.966,00 €	Comune di Scicli	Laura Calabrese		11/10/2023	0%
MISURA 1.3.1 "PIATTAFORMA DIGITALE NAZIONALE DATI" COMUNI (OTTOBRE 2022)	E51F22005070006	5.1.2.1	PNRR				Opere Pubbliche	30.515,25 €	Comune di Scicli	Marina Sgarlata		15/11/2023	0%
Avviso Investimento 1.2 "Abilitazione al cloud per le PA Locali" Comuni Aprile 2022	E41C22001800006	5.1.2.1	PNRR				Opere Pubbliche	241.530,00 €	Comune di Scicli	Marina Sgarlata		02/03/2024	0%
Avviso Misura 1.4.4 SPID CIE Aprile 2022	E41F22002010006	5.1.2.1	PNRR				Opere Pubbliche	14.000,00 €	Comune di Scicli	Marina Sgarlata		15/04/2024	0%
MITIGAZIONE DEL RISCHIO IDROGEOLOGICO E IDRAULICO. LAVORI PER LA REALIZZAZIONE DI UN COLLETTORE PER ACQUE BIANCHE NEL VIALE PRIMO MAGGIO	E41B22001840001	5.1.2.9	PNRR				Opere Pubbliche	2.145.000,00 €	Comune di Scicli	Andrea Pisani	31/03/2024	31/03/2026	0%

MITIGAZIONE DEL RISCHIO IDROGEOLOGICO E IDRAULICO. COMPLETAMENTO DELLA MESSA IN SICUREZZA DEL COSTONE ROCCIOSO DELLA COLLINA CROCE VERSANTE SAN BARTOLOMEO.	E48H22000700001	5.1.2.9	PNRR			Opere Pubbliche	1.000.000,00 €	Comune di Scicli	Andrea Pisani	31/03/2024	31/03/2026	0%
PROGETTO PER LA PROTEZIONE DALL'EROSIONE MARINA DI VIA TELEMACO A BRUCA	E48H22000710001	5.1.2.9	PNRR			Opere Pubbliche	140.000,00 €	Comune di Scicli	Andrea Pisani	31/03/2024	31/03/2026	0%
PROGETTO PER LA PROTEZIONE DALL'EROSIONE DALLE ACQUE METEORICHE LA PIAZZA MORANA, A BRUCA	E48H22000720001	5.1.2.9	PNRR			Opere Pubbliche	115.000,00 €	Comune di Scicli	Andrea Pisani	31/03/2024	31/03/2026	0%
MITIGAZIONE DEL RISCHIO IDROGEOLOGICO E IDRAULICO. PROGETTO DI MESSA IN SICUREZZA DEL COSTONE ROCCIOSO, VERSANTE SANTA MARIA LA NOVA	E48H22000730001	5.1.2.9	PNRR			Opere Pubbliche	1.000.000,00 €	Comune di Scicli	Andrea Pisani	31/03/2024	31/03/2026	0%
MITIGAZIONE DEL RISCHIO IDROGEOLOGICO E IDRAULICO. MESSA IN SICUREZZA DEL COSTONE ROCCIOSO C.DA LÖDDERI 1° LOTTO	E48H22000740001	5.1.2.9	PNRR			Opere Pubbliche	600.000,00 €	Comune di Scicli	Andrea Pisani	31/03/2024	31/03/2026	0%
"Miglioramento del Decoro urbano ai fini dell'ottimizzazione delle infrastrutture sociali tramite i lavori di ripristino della viabilità di alcuni tratti stradali, Viale Dei Fiori e Catteto in Scicli".	E42F22000370001	5.1.2.9	PNRR			Opere Pubbliche	49.168,91 €	Comune di Scicli	Andrea Pisani	01/01/2024	31/12/2024	0%
AREE GIOCHI LUDICHE - CAVA D'ALIGA E SAMPIERI *VIA FRINE ANG. CAMPANIA A CAVA D'ALIGA; MIRAMARE A SAMPIERI *FORNITURA IN OPERA, SISTEMAZIONE E MESSA A NORMA DELLE AREE GIOCHI LUDICHE UBICATE IN CAVA D'ALIGA E SAMPIERI	E41E22000240001	5.1.2.9	PNRR			Opere Pubbliche	98.341,00 €	Comune di Scicli	Andrea Pisani	01/01/2024	31/12/2024	0%
Isole ecologiche automatizzate	E49E22000090001		PNRR			Opere Pubbliche	717.824,00 €	Comune di Scicli	Andrea Pisani	01/01/2024	31/12/2024	0%
PROGETTO PER FORNITURA E COLLOCAZIONE DI PALI DI ILLUMINAZIONE PUBBLICA CON PANNELLI FOTOVOLTAICI E LAMPADINE A LED NELLA STRADA COMUNALE DENOMINATA TORRE DAMMUSA A DONNALUCATA	E42C22000250006	5.1.2.9	PNRR			Opere Pubbliche	130.000,00 €	Comune di Scicli	Andrea Pisani	01/01/2024	31/12/2024	0%
PROGETTO DI ADEGUAMENTO SISMICO E DIAGNOSI SISMICA ED ENERGETICA DELL'EDIFICIO APPARTENENTE ALL'ISTITUTO COMPRENSIVO "ELIO VITTORINI". C.M.: RGIC81300P, SCUOLA PRIMARIA, UBICATA IN VIA MEDUSA A SAMPIERI	E42B17000320006	5.1.2.2	PNRR			Opere Pubbliche	1.099.775,63 €	Comune di Scicli	Andrea Pisani	01/01/2024	31/12/2024	0%
REALIZZAZIONE DI IMPIANTO FOTOVOLTAICO IN EDIFICI DI PROPRIETÀ COMUNALE CENTRO COM, CENTRO SERVIZI ZAGARONE E SCUOLA ELEMENTARE DI VIA SAN NICOLÒ *VIA IGNAZIO EMMOLO	E42C19000020001	2.1.1	PNRR			Opere Pubbliche	130.000,00 €	Comune di Scicli	Andrea Pisani	01/01/2024	31/12/2024	0%
COLLEGAMENTO DELL'IMPIANTO FOGNARIO DEL VILLAGGIO JUNG, DALLA STAZIONE DI SOLLEVAMENTO DI VIA BRANCATI FINO ALLA CAMERA DI RACCOLTA FOGNARIA DI C.DA PORTA DI FERRO.		5.1.2.9	PR FESR 2014-2020			Opere Pubbliche	250.000,00 €	Comune di Scicli	Andrea Pisani	01/01/2024	31/12/2024	0%

TUTELA FASCIA COSTIERA, RISERVA NATURALE Fiume Irmينو		5.1.2.9			Ministero A.T.T.M.		Opere Pubbliche	1.200.000,00 €	Comune di Scicli	Andrea Pisani	01/01/2024	31/12/2024	0%
REALIZZAZIONE DELLA PISCINA COMUNALE		5.1.2.9			Ass. Industria (LL.PP.) della Regione Siciliana + Project financing		Opere Pubbliche	2.286.000,00 €	Comune di Scicli	Andrea Pisani	01/01/2024	31/12/2024	0%
RAFFORZAMENTO ARGINE DX E SX TORRENTE MODICA-SCICLI IN C.DA LODDERI		5.1.2.9			OCDCP 472/2017		Opere Pubbliche	278.056,08 €	Comune di Scicli	Andrea Pisani	01/01/2024	31/12/2024	0%
RIPRISTINO TRATTO ARGINE DX TORRENTE MODICA-SCICLI IN C.DA SPINASANTA		5.1.2.9			OCDCP 472/2017		Opere Pubbliche	911.736,00 €	Comune di Scicli	Andrea Pisani	01/01/2024	31/12/2024	0%
TRATTO ARGINE SX TORRENTE MODICA-SCICLI C.DA FONTANELLE		5.1.2.9			OCDCP 472/2017		Opere Pubbliche	911.736,00 €	Comune di Scicli	Andrea Pisani	01/01/2024	31/12/2024	0%
STILATURA DEI GIUNTI DELLA PAVIMENTAZIONE DELL'ALVEO DEL TORRENTE SAN BARTOLOMEO.		5.1.2.9			OCDCP 472/2017		Opere Pubbliche	128.992,50 €	Comune di Scicli	Andrea Pisani	01/01/2024	31/12/2024	0%
MESSA IN SICUREZZA E BY-PASS DELLE SORGENTI GALLUZZA E SAN GUGLIELMO.		5.1.2.9			OCDCP 472/2017		Opere Pubbliche	123.000,00 €	Comune di Scicli	Andrea Pisani	01/01/2024	31/12/2024	0%
RIPRISTINO DELLE SEDI STRADALI E OPERE DI SOSTEGNO, TORRENTE MODICA-SCICLI "TRATTO VIA COLOMBO+STRADELLA CIMITERO+GENOVESE		5.1.2.9			OCDCP 472/2017		Opere Pubbliche	180.291,31 €	Comune di Scicli	Andrea Pisani	01/01/2024	31/12/2024	0%
RIPRISTINO DELLE BASOLE DEL TORRENTE SANTA MARIA LA NOVA		5.1.2.9			OCDCP 472/2017		Opere Pubbliche	300.000,00 €	Comune di Scicli	Vasile Sebastiano	01/01/2024	31/12/2024	0%
ACQUISIZIONE AL PATRIMONIO DELL'ENTE, EFFICIENTAMENTO ENERGETICO E ADEGUAMENTO ALLE NORMATIVE VIGENTI DELL'IMPIANTO DI P.I. EX ENEL SOLE		2.1.1			Project financing e bilancio comunale		Opere Pubbliche	534.200,00 €	Comune di Scicli	Torilla Angelo	01/01/2024	31/12/2024	0%
MIGLIORAMENTO STRUTTURALE IN C.DA FONTANELLE, SPONDA IN SINISTRA IDRAULICA A PROTEZIONE DELLA CONDOTTA IDRICA DI COLLEGAMENTO SALTO DI LEPRE SERBATOIO VIA MONTI		2.1.1			Legge 27 Dicembre 2017 n.205 art. 1 commi 853 e 861		Opere Pubbliche	580.000,00 €	Comune di Scicli	Andrea Pisani	01/01/2024	31/12/2024	0%
PROGETTO PER LA PROTEZIONE DALL'EROSIONE MARINA DELLA VIA TELEMACO E DALLE ACQUE METEORICHE DELLA PIAZZA MORANA, BRUCA (GENERALE) - PROGETTO DIVISO IN DUE STRALCI FUNZIONALI (ACCORDO QUADRO)		5.1.2.9			Dipartimento Affari Interni e Territoriali, Direzione Centrale della Finanza Locale		Opere Pubbliche	255.000,00 €	Comune di Scicli	Vasile Sebastiano	01/01/2024	31/12/2024	0%
PROGETTO PER LA REALIZZAZIONE DI UNA CASA FAMIGLIA PER CANI PRESSO EX GHIACCIAIA COMUNE DI SCICLI (RG).		2.1.1			Ministero dell'interno		Opere Pubbliche	202.000,00 €	Comune di Scicli	Andrea Pisani	01/01/2024	31/12/2024	0%
LAVORI DI SOSTITUZIONE DI TRATTI DELLA RETE FOGNARIA NELLE VIE SAN FILIPPO, BENEVENTANO E DOLOMITI e AMPLIAMENTO MARCIAPIEDE VIA NAZIONALE		5.1.2.9			Bilancio Tariffa		Opere Pubbliche	300.000,00 €	Comune di Scicli	Andrea Pisani	01/01/2024	31/12/2024	0%
ATTRAVERSAMENTO TORRENTE CURRUMELI E COLLEGAMENTO CON VIA TERMOPOLI A DONNALUCATA		5.1.2.9			Dip. Prot. Civile		Opere Pubbliche	310.000,00 €	Comune di Scicli	Andrea Pisani	01/01/2024	31/12/2024	0%

ATTRAVERSAMENTO TORRENTE CURRUMELI E COLLEGAMENTO CON VIA TERMOPOLI A DONNALUCATA		5.1.2.9			Dip. Prot. Civile		Opere Pubbliche	310.000,00 €	Comune di Scicli	Andrea Pisani	01/01/2024	31/12/2024	0%
MITIGAZIONE DEL RISCHIO IDROGEOLOGICO E IDRAULICO. PROGETTO DI MESSA IN SICUREZZA DEL COSTONE ROCCIOSO, versante sinistro STRADA PROVINCIALE N. 41 SCICLI-ISPICA, VIA ISPICA		5.1.2.9			Dipartimento Affari Interni e Territoriali, Direzione Centrale della Finanza Locale		Opere Pubbliche	1.000.000,00 €	Comune di Scicli	Andrea Pisani	01/01/2024	31/12/2024	0%
REALIZZAZIONE DI PISTA CICLABILE SCICLI JUNGI (1° STRALCIO FUNZIONALE DEL PROGETTO GENERALE DI ATTRAVERSAMENTO DELLA FASCIA COSTIERA)		2.1.1			Dipartimento energia		Opere Pubbliche	1.500.000,00 €	Comune di Scicli	Andrea Pisani	01/01/2024	31/12/2024	0%
POZZO EX ERAS DI ADDUZIONE IDRICA AL SERDATOIO BRUFFALORI SAMPIERI		2.1.1			Tariffa		Opere Pubbliche	135.000,00 €	Comune di Scicli	Andrea Pisani	01/01/2024	31/12/2024	0%
PATTI PER L'ATTUAZIONE DELLA SICUREZZA URBANA E L'INSTALLAZIONE DI SISTEMI DI VIDEOSORVEGLIANZA.- COMUNE DI SCICLI		2.1.1			D.L.N. 14/2017		Opere Pubbliche	150.000,00 €	Comune di Scicli	Assenza Pietro	01/01/2024	31/12/2024	0%
Sostituzione degli infissi del Palazzo comunale con infissi a taglio termico ai fini del contenimento del consumo energetico		2.1.1			Ministeriale		Opere Pubbliche	260.000,00 €	Comune di Scicli	Assenza Pietro	01/01/2024	31/12/2024	0%
CIMITERO CITTADINO. Realizzazione 288 Loculi all'interno del Cimitero Cittadino		2.1.1			Alienazione di aree		Opere Pubbliche	530.000,00 €	Comune di Scicli	Andrea Pisani	01/01/2024	31/12/2024	0%
CIMITERO CITTADINO. REALIZZAZIONE 2° LOTTO.		2.1.1			Mutuo CC.DD.PP.		Opere Pubbliche	7.000.000,00 €	Comune di Scicli	Andrea Pisani	01/01/2024	31/12/2024	0%
PROGETTO PER L'APERTURA DEL CAP CENTRO ARTISTICO POLIFUNZIONALE, PRESSO L'EX CONVENTO DEL CARMINE, SCICLI (RG). INTERVENTI DI COMPLETAMENTO DELL'EX CONVENTO DEL CARMINE A SEGUITO DEI LAVORI DI CONSOLIDAMENTO E RESTAURO.		2.1.1			Ministero		Opere Pubbliche	850.000,00 €	Comune di Scicli	Andrea Pisani	01/01/2024	31/12/2024	0%
PROGETTO PER LA MANUTENZIONE STRAORDINARIA, RESTAURO E VALORIZZAZIONE DEL CONVENTO DELLE MILIZIE ED AREE LIMITROFE		2.1.1			PSR		Opere Pubbliche	512.000,00 €	Comune di Scicli	Andrea Pisani	01/01/2024	31/12/2024	0%
MESSA IN SICUREZZA DEL MURO DI SOSTEGNO LUNGOMARE DI VIA FRINE – VIA TERACATI		5.1.2.9			OCDPC 472/2017 + Bilancio Comunale, Oneri, Alienazioni		Opere Pubbliche	139.000,00 €	Comune di Scicli	Andrea Pisani	01/01/2024	31/12/2024	0%
PROGETTO DI REALIZZAZIONE DI UN CENTRO DIURNO PER ANZIANI NELLA STRUTTURA COMUNALE DI SAN GIOVANNI LO PIRATO		2.1.1			GAL		Opere Pubbliche	280.000,00 €	Comune di Scicli	Andrea Pisani	01/01/2024	31/12/2024	0%
PROGETTO PER LAVORI DI CONSOLIDAMENTO E RESTAURO DELLA CHIESA S.M. DEL GESÙ A SCICLI (PROPRIETA' CURIA)		2.1.1	PR FESR 2014-2020				Opere Pubbliche	800.000,00 €	Comune di Scicli	Andrea Pisani	01/01/2024	31/12/2024	0%
PROGETTO PER LAVORI DI RECUPERO E CONSERVAZIONE DEL "CONVENTO DEL SS. ROSARIO" A SCICLI (PROPRIETA' CURIA)		2.1.1	PR FESR 2014-2020				Opere Pubbliche	795.042,00 €	Comune di Scicli	Andrea Pisani	01/01/2024	31/12/2024	0%

PROGETTO PER LAVORI DI MANUTENZIONE STRAORDINARIA DELL'EDIFICIO IN VIA F.M.PENNA N.65, DESTINATO A CASA DI RIPOSO "RICOVERO CARPENTIERI (PROPRIETA' OPERA PIA CARPENTIERI)		2.1.1	PR FESR 2014-2020				Opere Pubbliche	794.270,00 €	Comune di Scicli	Andrea Pisani	01/01/2024	31/12/2024	0%
TRESOR – (TRAITEMENT DES EAUX USÉES ET DES BOUES RÉSIDUAIRES PAR FILTRES PLANTÉS ET USAGE AGRICOLE DURABLE) - TRATTAMENTO DI FOGNATURE E FANGHI DI SCARTO MEDIANTE FILTRI PIANTATI E USO AGRICOLO SOSTENIBILE.		5.1.2.9	PR FESR 2014-2020				Opere Pubbliche	166.727,00 €	Comune di Scicli	Andrea Pisani	01/01/2024	31/12/2024	0%
VALORIZZAZIONE PIANO TERRA PALAZZO COMUNALE E CHIESA SANTA TERESA PER LA REALIZZAZIONE DI SERVIZI AL TERRITORIO		2.1.1			GAL		Opere Pubbliche	175.000,00 €	Comune di Scicli	Andrea Pisani	01/01/2024	31/12/2024	0%
REGIMENTAZIONE ACQUE BIANCHE VIA PAGANINI DA VIA GORGHI, 1° STRALCIO		5.1.2.9			Dip. Prot. Civile		Opere Pubbliche	175.000,00 €	Comune di Scicli	Andrea Pisani	01/01/2024	31/12/2024	0%
<b>COMUNE DI SANTA CROCE CAMERINA</b>													
Progetto di integrazione e inclusione dei lavoratori stagionali in agricoltura attraverso il ripristino e la ristrutturazione di strutture comunali esistenti. Pon Legalità FESR/FSE2014-2020 Azione7. 1.2 - Campagna di civiltà.	D36G20000530007		Pon Legalità FESR/FSE2014-2020 Azione7. 1.2 - Campagna di civiltà.			Santa Croce Camerina	Opere Pubbliche	€ 776.000,00	COMUNE DI SANTA CROCE CAMERINA	Arch. Occhipinti Gaudenzio			
Circonvallazione di collegamento tra le S.P. n. 60 e 20	D31B20000350001		Decreto Ministero Interno di concerto con il Ministero dell'Economia e delle Finanze del 23/02/2021.			Santa Croce Camerina	Opere Pubbliche	€ 374.000,00	COMUNE DI SANTA CROCE CAMERINA	Geom. Filippo Barone	04/04/2023		40%
Impianto sportivo comunale J.F. Kennedy. Riqualificazione campo di calcio con trasformazione del manto in erba artificiale conforme al regolamento LND	D38H20000400005		Bando "Sport e Periferie 2020"			Santa Croce Camerina	Opere Pubbliche	€ 643.705,27	COMUNE DI SANTA CROCE CAMERINA	Arch. Occhipinti Gaudenzio			
Adeguamento funzionale, messa in sicurezza impiantistica e allestimento mensa scolastica nell'immobile denominato ex asilo nido, adiacente la scuola dell'infanzia (cod. edificio 0880100001)	D35F21001200001		PNRR - Missione 4C11.2			Santa Croce Camerina	Opere Pubbliche	€ 219.200,00	COMUNE DI SANTA CROCE CAMERINA	Ing. Luigi Piccione	07/08/2023	30/06/2026	10%
Lavori di adeguamento alla normativa vigente dell'impianto di depurazione comunale c.da Pescazze	D31E07000200001					Santa Croce Camerina	Opere Pubbliche	€ 3.700.000,00	COMUNE DI SANTA CROCE CAMERINA	Arch. Occhipinti Gaudenzio			
Lavori di ammodernamento delle strade comunali ubicate nella c.da Pescazze e Vignazze. Manutenzione straordinaria, riqualificazione e ammodernamento di strade rurali a servizio dell'agricoltura del territorio di Santa Croce Camerina	G34E20008810009					Santa Croce Camerina, c.da Pescazze e c.da Vignazze	Opere Pubbliche	€ 660.828,03	COMUNE DI SANTA CROCE CAMERINA	Geom. Filippo Barone			

Adeguamento funzionale, messa in sicurezza delle aree di gioco adibiti ad uso didattico della scuola Psaumide Camarinense	D35F21001210001		(FSC) – Obiettivo 2.1 – Azione 2.1.1.		Santa Croce Camerina	Opere Pubbliche	€ 349.997,00	COMUNE DI SANTA CROCE CAMERINA	Arch. Occhipinti Gaudenzio	04/08/2023	-	10%
Progetto di adeguamento sismico della scuola primaria Falcone e Borsellino	D39E19000560006		PNRR. M4.C1.I3.3		Santa Croce Camerina	Opere Pubbliche	€ 5.375.991,20	COMUNE DI SANTA CROCE CAMERINA	Geom. Filippo Barone	28/06/2023	30/06/2026	40%
Progetto di adeguamento sismico della scuola primaria (Elementare 10 aule), sita in via G. Di Vittorio n. 10	D39E19000570006		PNRR. M4.C1.I3.3		Santa Croce Camerina, via G. Di Vittorio n. 10	Opere Pubbliche	€ 2.987.147,20	COMUNE DI SANTA CROCE CAMERINA	Geom. Filippo Barone	28/06/2023	30/06/2026	40%
Progetto di adeguamento sismico dell'istituto Comprensivo Psaumide di Camarina (scuola media)	D39E19000550006		PNRR. M4.C1.I3.3		Santa Croce Camerina	Opere Pubbliche	€ 3.283.423,20	COMUNE DI SANTA CROCE CAMERINA	Geom. Filippo Barone	28/06/2023	30/06/2026	40%
Progetto di adeguamento sismico della scuola dell'infanzia Santa Croce Camerina in via Fratelli Cervi	D39E19000580006		PNRR. M4.C1.I3.3		Santa Croce Camerina, via Fratelli Cervi	Opere Pubbliche	€ 1.978.795,20	COMUNE DI SANTA CROCE CAMERINA	Geom. Filippo Barone	28/06/2023	30/06/2026	40%
Realizzazione di un locale per mensa scolastica	D35E22000160006		PNRR. M4.C1.I3.2		Santa Croce Camerina	Opere Pubbliche	€ 320.000,00	COMUNE DI SANTA CROCE CAMERINA	Arch. Occhipinti Gaudenzio	26/06/2023	26/06/2024	50%
Realizzazione di un asilo nido comunale in via Iozzia	D35E22000010006		M4-C1-1.1		Santa Croce Camerina, via Iozzia	Opere Pubbliche	€ 2.450.000,00	COMUNE DI SANTA CROCE CAMERINA	Arch. Occhipinti Gaudenzio	13/06/2023	30/06/2026	40%
<b>COMUNE DI GIARRATANA</b>												
MIGRAZIONE AL CLOUD DEI SERVIZI DIGITALI DELL'AMMINISTRAZIONE*TERRITORIO COMUNALE*N.13 SERVIZI DA MIGRARE	G61C22000110006		PNRR		Giarratana	Opere Pubbliche	72.463,00 €	Comune di Giarratana	AGOSTA SAMANTHA			0%
MIGLIORAMENTO DELL'ESPERIENZA D'USO DEL SITO E DEI SERVIZI DIGITALI PER IL CITTADINO - CITIZEN EXPERIENCE*PIAZZA VITTORIO VENETO 3*ENTRAMBI	G61F22000620006		PNRR		Giarratana	Opere Pubbliche	14.000,00 €	Comune di Giarratana	AGOSTA SAMANTHA			0%
PIATTAFORMA PAGOPA*TERRITORIO NAZIONALE*ATTIVAZIONE SERVIZI	G61F22001170006		PNRR		Giarratana	Opere Pubbliche	32.171,00 €	Comune di Giarratana	AGOSTA SAMANTHA			0%
APPLICAZIONE APP IO*TERRITORIO NAZIONALE*ATTIVAZIONE SERVIZI	G61F22001430006		PNRR		Giarratana	Opere Pubbliche	9.477,00 €	Comune di Giarratana	AGOSTA SAMANTHA			0%
ESTENSIONE DELL'UTILIZZO DELLE PIATTAFORME NAZIONALI DI IDENTITÀ DIGITALE*TERRITORIO NAZIONALE*INTEGRAZIONE SPID E CIE	G61F22001460006		PNRR		Giarratana	Opere Pubbliche	14.000,00 €	Comune di Giarratana	AGOSTA SAMANTHA			
PATRIMONIO MUSEALE DI GIARRATANA*VIA CENTRO ABITATO*STUDIO DELL'OFFERTA MUSEALE, INDIVIDUAZIONE DEGLI INTERVENTI E REDAZIONE DEL PROGETTO FINALIZZATO ALLA PARTECIPAZIONE ALL'AVVISO DI CUI AL DECRETO N.487 DEL 06/05/2022 DEL MINISTERO DELLA CULTURA DIREZIONE GENERALE MUSEI	G64J22000630006		PNRR		Giarratana	Opere Pubbliche	2.600,00 €	Comune di Giarratana	POIDOMANI SILVIA			80%



DEPURATORE COMUNALE*CONTRADA COZZO RIPA*INTERVENTI MIGLIORATIVI DELLA FUNZIONALITÀ E MESSA IN SICUREZZA DELL'IMPIANTO DI DEPURAZIONE	G65F21001200001		PNRR			Giarratana	Opere Pubbliche	100.000,00 €	Comune di Giarratana	OCCHIPINTI FRANCESCO			50%
STRADE COMUNALI INTERNE E DIVERSI IMMOBILI COMUNALI*DIVERSE VIE CITTADINE*MESSA IN SICUREZZA DI EDIFICI PUBBLICI E PATRIMONIO COMUNALE DEL COMUNE DI GIARRATANA	G67H20000990001		PNRR			Giarratana	Opere Pubbliche	50.000,00 €	Comune di Giarratana	OCCHIPINTI FRANCESCO			100%
ASILO NIDO VIA MARIA MONTESSORI GIARRATANA*VIA MARIA MONTESSORI - GIARRATANA*RIQUALIFICAZIONE FUNZIONALE E MESSA IN SICUREZZA PER CONSENTIRE L'ATTIVAZIONE DI NUOVI POSTI.	G67G22000070006		PNRR			Giarratana	Opere Pubbliche	730.000,00 €	Comune di Giarratana	POIDOMANI SILVIA			30%
SCUOLA MATERNA*VIA CANONICO MARZIANO*LAVORI DI MANUTENZIONE STRAORDINARIA DI UN EDIFICIO ADIBITO A SCUOLA MATERNA	G65B18001120002		PNRR			Giarratana	Opere Pubbliche	570.596,00 €	Comune di Giarratana	POIDOMANI SILVIA			70%
PARCO URBANO VIA CANONICO MARZIANO*VIA CANONICO MARZIANO*ATTREZZATURE SPORTIVE	G64J23000260006		PNRR			Giarratana	Opere Pubbliche	28.500,00 €	Comune di Giarratana	POIDOMANI SILVIA			80%
LAVORI DI RIGENERAZIONE E ADEGUAMENTO DEL PLESSO SPORTIVO ADIACENTE VIA CANONICO MARZIANO.	G65D18000960001		Altro (specificare)		MINISTERO DELL'INTERNO DIPARTIMENTO DELLO SPORT	Giarratana	Opere Pubbliche	106.042,00 €	Comune di Giarratana	POIDOMANI SILVIA			80%

## **5. Forma associativa delle Autorità Urbane e delle Autorità Territoriali**

(La sezione 5 è articolata in max. 2 cartelle)

In osservanza agli “Atti di indirizzo per la costruzione delle strategie territoriali e per la selezione e attuazione delle operazioni a valere sul PR FESR 2021- 2027” e al DDG n. 1258 del 21/12/2022, del Dipartimento alla Programmazione, per la programmazione e l’attuazione delle Strategie Territoriali è posta come livello minimo necessario la gestione associata a mezzo di convenzione, definita ai sensi dell’art. 30 del D.lgs. n. 267/2000 (TUEL), pertanto i sei comuni della compagine FUA – Ragusa, rispettivamente, con Deliberazioni di Giunta Municipale di Ragusa n. 26 del 17/01/2023, di Vittoria n. 15 del 17.01.2023, di Modica n. 1 del 13/01/2023, di Scicli n. 1 del 18/01/2023, di Santa Croce Camerina n. 8 del 13/01/2023 e di Giarratana n. 5 del 12/01/2023 hanno approvato lo schema di Protocollo d’intesa, sottoscritto in data 20/01/2023, impegnandosi a:

1. formalizzare il soggetto giuridico aggregativo della coalizione territoriale (FUA Ragusa) nella qualità di Autorità Urbana ai sensi del D.lgs. 267/2000 al fine di garantire la piena rappresentatività della coalizione anche nelle scelte di carattere programmatico e strategico lungo tutto il ciclo di programmazione 2021 - 2027;
2. individuare il Comune di Ragusa quale soggetto capofila della Autorità Urbana della FUA di Ragusa;
3. costituire l’Ufficio Comune dell’Autorità Urbana – comprensivo di organigramma e funzionigramma – deputato a svolgere le funzioni di programmazione della Strategia Territoriale, di selezione delle operazioni nonché di gestione del programma e monitoraggio delle operazioni nella qualità di Organismo Intermedio;
4. elaborare la Strategia di sviluppo dell’Area, sulla base del documento di indirizzo per la costruzione delle strategie territoriali e per la selezione e attuazione delle operazioni a valere sul PR FESR 2021-2027, da approvare da parte del rispettivo organo competente dell’Autorità Urbana;
5. delegare il Comune di Ragusa, in qualità di soggetto capofila dell’Autorità Urbana, alla sottoscrizione dell’Accordo di Programma con la Regione che disciplina gli impegni e le responsabilità, di natura finanziaria, esecutiva, amministrativa e contabile, in merito a modalità, procedure e tempi per l’attuazione delle strategie e delle operazioni selezionate;
6. delegare il Comune di Ragusa, in qualità di soggetto capofila dell’Autorità Urbana, alla sottoscrizione della Convenzione per la delega di funzioni di gestione, monitoraggio e controllo con l’AdG del PR FESR 2021 – 2027.

In data 11/05/2023 i Sindaci dei sei Comuni della “FUA di Ragusa, hanno stipulato la convenzione definita ai sensi dell’art. 30 del D.lgs. n. 267/2000 (TUEL), per la programmazione e l’attuazione della Strategia Territoriale della FUA di Ragusa nella quale sono contenute tutte le prescrizioni di carattere giuridico e tecnico che regoleranno la gestione associata delle attività.

Con la stipula della citata convenzione i sei Sindaci hanno stabilito di:

- istituire l’Autorità Urbana della FUA di Ragusa, individuano il Sindaco del Comune di Ragusa quale unico rappresentante e capofila della stessa;
- esercitare in forma associata le attività finalizzate alla programmazione e attuazione della Strategia Territoriale della FUA di Ragusa impegnandosi a collaborare per tutta la durata della stessa, pari a dieci anni dalla sottoscrizione;
- attribuire, all’Assemblea dei sei Sindaci, le funzioni consultive e di indirizzo delle scelte strategiche;
- costituire un Ufficio Comune, da inserire nella struttura organizzativa del Comune capofila, che opera avvalendosi di personale dipendente dei comuni associati, per lo svolgimento delle

attività programmatiche e di attuazione della Strategia Territoriale, demandando la composizione ed il funzionamento all'organigramma ed al funzionigramma, sui quali l'Assemblea dei sindaci ha formulato il preventivo parere in data 12/09/2023. Si precisa che durante l'Assemblea dei Sindaci tenutasi in data 10/07/2023 era stato proposto alla Giunta Municipale del Comune di Ragusa, di procedere con la formale istituzione dell'Ufficio Comune, verificatasi con Deliberazione di Giunta Municipale di Ragusa n. 323 del 18/07/2023.